Ecointec

Portfolio de proyectos

Soluciones para un territorio más sostenible

Desde 1988 · Edición noviembre 2026

ecointec.net (+34) 617 149 986 Ecointec Integrated Technology, S.L.

Contenido

Quiénes somos

Equipo

Ámbitos de trabajo

01 Planeamiento, urbanismo y proyectos urbanos
02 Evaluación ambiental y prevención
03 Biodiversidad, espacios protegidos e infraestructura verde
04 Agua, costas, restauración y paisaje
05 Cambio climático, agendas urbanas y sostenibilidad local
06 Formación, educación ambiental y comunicación
07 SIG, teledetección y tecnologías de la información
08 Internacional

Casos destacados

Trabajos recientes y en curso

Dónde hemos trabajado

Anexo: referencias completas

Planeamiento, urbanismo y proyectos urbanos
Evaluación ambiental y prevención
Biodiversidad, espacios protegidos e infraestructura verde
Agua, costas, restauración y paisaje
Cambio climático, agendas urbanas y sostenibilidad local
Formación, educación ambiental y comunicación
SIG, teledetección y tecnologías de la información
Internacional





Quiénes somos

Ecointec Integrated Technology, S.L. es una consultora ambiental y territorial con sede en Andalucía. Su trayectoria profesional se remonta a 1988, a través de los equipos y empresas de los que procede, y se apoya hoy en una red de socios y colaboradores especializados.

Ecointec forma parte de ECT Global, una marca de cooperación entre empresas y profesionales de España e Iberoamérica. ECT Global no tiene personalidad jurídica propia: los trabajos se contratan y ejecutan a través de las entidades que la integran.







más de 750
referencias catalogadas

8
ámbitos de trabajo

1988
trayectoria desde

Las referencias recogen el trabajo de Ecointec y de las personas y entidades socias y colaboradoras que han participado en cada proyecto.

Equipo

Braulio Asensio Romero
CEO

Biólogo. Máster en Gestión Ambiental. Experto en sostenibilidad con 35 años de experiencia.

Salvador González Parra
JEFE DE PROYECTOS

Ingeniero agrícola y ambientólogo. Máster en Geomática, Teledetección y Modelos Espaciales.

María Dolores Relinque Rodríguez
TÉCNICO DE PROYECTOS

Pedagoga. Especialista en formación virtual y en inclusión social.

José Luis Franco
SOPORTE TÉCNICO

Administrador de sistemas. Especialista en desarrollo web, servidores y diseño gráfico.







Ámbitos de trabajo

01

Planeamiento, urbanismo y proyectos urbanos

Redacción y evaluación ambiental de planes generales y básicos de ordenación municipal, ordenación del territorio, estudios de detalle y proyectos urbanos, con integración ambiental y territorial desde el primer borrador.

más de 200 referencias

02

Evaluación ambiental y prevención

Evaluación ambiental estratégica, estudios de impacto ambiental y otros procedimientos de prevención ambiental para planes, proyectos y actividades, hasta la obtención de las autorizaciones.

más de 200 referencias

03

Biodiversidad, espacios protegidos e infraestructura verde

Planificación y gestión de espacios naturales protegidos, estudios de fauna y flora e infraestructura verde urbana: conectividad ecológica, zonas verdes y arbolado.

más de 90 referencias

04

Agua, costas, restauración y paisaje

Hidrología, estudios de inundabilidad, ordenación y restauración de cauces, marismas y litoral, y proyectos de restauración vegetal y paisajística.

más de 100 referencias

05

Cambio climático, agendas urbanas y sostenibilidad local

Planes y agendas de sostenibilidad local, estrategias frente al cambio climático, desarrollo local y rural, y sistemas de gestión.

más de 100 referencias

06

Formación, educación ambiental y comunicación

Formación ambiental y técnica presencial y online, educación ambiental, interpretación del patrimonio, divulgación y publicaciones.

más de 200 referencias

07

SIG, teledetección y tecnologías de la información

Cartografía, sistemas de información geográfica, teledetección, bases de datos, aplicaciones y plataformas de formación virtual; automatización de procesos técnicos.

más de 40 referencias

08

Internacional

Proyectos y asistencia técnica fuera de España, especialmente en Iberoamérica, con frecuencia con financiación multilateral.

más de 15 referencias

CASO DESTACADO

Ayamonte

Huelva

2025– En curso

Redacción del PGOM y POU de Ayamonte (Huelva), varios Planes Especiales y su EAE

Ayuntamiento de Ayamonte

Participación en la redacción del PGOM, el POU y varios Planes Especiales conforme a la Ley LISTA. Municipio fronterizo en la desembocadura del Guadiana, con dehesas, pinares, marismas y sistemas dunares, y con el riesgo de inundación como reto principal.

2025

Estudio de las Infraestructuras Verdes del Municipio de Ayamonte (Huelva) Dentro de los Trabajos del Nuevo PGOM











Planeamiento, urbanismo y proyectos urbanos

Biodiversidad, espacios protegidos e infraestructura verde

CASO DESTACADO

Paradas

Sevilla

2024– En curso

Redacción del PBOM de PARADAS (SEVILLA) y su EAE

Ayuntamiento de Paradas

Participación en la redacción del PBOM conforme a la Ley LISTA, integrando planeamiento y estudios ambientales. Destaca Monte Palacio y el Alcornocal de la Mocheta, uno de los mejores relictos de vegetación potencial de la campiña sevillana.

2024

Estudio de las Infraestructuras Verdes del Municipio de Paradas (Sevilla) Dentro de los Trabajos del Nuevo PGOM











Planeamiento, urbanismo y proyectos urbanos

Biodiversidad, espacios protegidos e infraestructura verde

CASO DESTACADO

Almensilla

Sevilla

2025

Plan Director de Arbolado y Zonas Verdes de Almensilla (Sevilla)

Ayuntamiento de Almensilla

Plan Director de Arbolado y Zonas Verdes: inventario georreferenciado del arbolado con visor web interactivo y análisis del sistema verde (distribución, conectividad, accesibilidad y biodiversidad mediante índices de Shannon, Simpson y Margalef).











Biodiversidad, espacios protegidos e infraestructura verde

Cambio climático, agendas urbanas y sostenibilidad local

Planeamiento, urbanismo y proyectos urbanos

CASO DESTACADO

Panamá y Zona del Canal

2023

Estudio de Fragmentacion/conectividad en Panamá y la Zona del Canal

Universidad Pablo de Olavide, Universidad de Huelva, Universidad de Panamá, SOMASPA









Biodiversidad, espacios protegidos e infraestructura verde

Internacional

Trabajos recientes y en curso

En curso Finalizados recientes · Municipios de los trabajos destacados. Fuente: DERA, IECA (Junta de Andalucía).

2026– **En curso**

Redacción del PBOM de Guarromán (Jaén)

Ayuntamiento de Guarromán

Participación en la redacción del Plan Básico de Ordenación Municipal conforme a la Ley LISTA, con los estudios ambientales y la futura evaluación ambiental estratégica. Término dividido en dos ámbitos, red hidrográfica temporal y afección de la ZEC Cuencas del Rumblar, Guadalén y Guadalmena (Red Natura 2000).

Planeamiento, urbanismo y proyectos urbanos

Evaluación ambiental y prevención

2025– **En curso**

Redacción del PGOM y POU de Ayamonte (Huelva), varios Planes Especiales y su EAE

Ayuntamiento de Ayamonte

Participación en la redacción del PGOM, el POU y varios Planes Especiales conforme a la Ley LISTA. Municipio fronterizo en la desembocadura del Guadiana, con dehesas, pinares, marismas y sistemas dunares, y con el riesgo de inundación como reto principal.

Planeamiento, urbanismo y proyectos urbanos

2024– **En curso**

Redacción del PBOM de PARADAS (SEVILLA) y su EAE

Ayuntamiento de Paradas

Participación en la redacción del PBOM conforme a la Ley LISTA, integrando planeamiento y estudios ambientales. Destaca Monte Palacio y el Alcornocal de la Mocheta, uno de los mejores relictos de vegetación potencial de la campiña sevillana.

Planeamiento, urbanismo y proyectos urbanos

2024– **En curso**

Redacción del PGOM de BAILEN (JAÉN) y su EAE

Ayuntamiento de Bailén

Participación en la redacción del PGOM conforme a la Ley LISTA, con los estudios ambientales: medio físico, biodiversidad, paisaje, riesgos naturales, infraestructura verde y azul y conectividad ecológica, y la evaluación ambiental estratégica.

Planeamiento, urbanismo y proyectos urbanos

–

Estudio Ambiental Estratégico de la Innovación n.º 33 del PGOU de Almonte (Huelva)

Evaluación ambiental estratégica de la innovación del PGOU que permite viviendas vinculadas a explotaciones agrarias en determinados suelos, para alojar a trabajadores temporeros. Adecua el plan a la normativa superior (POTA) y regula de forma controlada una situación que ya se daba sin regulación y generaba riesgos, garantizando que no se afecta al espacio de Doñana.

Evaluación ambiental y prevención

Planeamiento, urbanismo y proyectos urbanos

– **En curso**

EAE simplificada de la Actuación de Transformación Urbanística (ATU) de reforma interior en suelo urbano — Seminario de Huelva

Diócesis de Huelva

Evaluación ambiental estratégica simplificada de la actuación de reforma interior que permitirá edificar viviendas en los terrenos del Seminario de Huelva, hoy en gran parte en desuso (un solar). Busca el equilibrio entre protección ambiental y desarrollo ante una necesidad patente de vivienda.

Evaluación ambiental y prevención

Planeamiento, urbanismo y proyectos urbanos

–

En curso

EAE simplificada del PEAAT (Plan Especial de Adecuación Ambiental y Territorial) de Santa Cruz (Córdoba)

Asociación de Vecinos La Campiña de Santa Cruz

Evaluación ambiental simplificada del plan especial que permitirá dotar a Santa Cruz, pedanía rural alejada de Córdoba, de dotaciones básicas (saneamiento, electricidad y otras) que no tenía de forma homogénea, comprobando que es viable sin afectar severamente a ningún elemento ambiental.

Evaluación ambiental y prevención

Planeamiento, urbanismo y proyectos urbanos

2025

Plan Director de Arbolado y Zonas Verdes de Almensilla (Sevilla)

Ayuntamiento de Almensilla

Plan Director de Arbolado y Zonas Verdes: inventario georreferenciado del arbolado con visor web interactivo y análisis del sistema verde (distribución, conectividad, accesibilidad y biodiversidad mediante índices de Shannon, Simpson y Margalef).

Biodiversidad, espacios protegidos e infraestructura verde

Cambio climático, agendas urbanas y sostenibilidad local

2023–2024

Plan Andaluz de Formación Ambiental 2023-2024 (varios lotes)

Consejería de Sostenibilidad, Medio Ambiente y Economía Azul, Junta de Andalucía (fondos FEDER)

Formación, educación ambiental y comunicación

Cambio climático, agendas urbanas y sostenibilidad local

2025–

En curso

Plataforma de formación online «Formación Sostenible», producto de Ecoenred diseñado y gestionado por Ecointec

Ecoenred (ONG)

Formación, educación ambiental y comunicación

SIG, teledetección y tecnologías de la información

2027

Próximamente

Microcredencial universitaria «Sistemas de Información Geográfica aplicados a los Servicios Sociales» (8 créditos ECTS), en colaboración con la Universidad Pablo de Olavide

Universidad Pablo de Olavide

Formación en colaboración con la Universidad Pablo de Olavide para quienes quieran aplicar los SIG en trabajos académicos, profesionales o de estudio relacionados con el ámbito social: desde un nivel inicial hasta el uso de herramientas de IA que faciliten los flujos de trabajo.

Formación, educación ambiental y comunicación

2021–2022

Plan Municipal frente al Cambio Climático de Isla Cristina (Huelva), dentro de su Agenda 2030

Ayuntamiento de Isla Cristina

Cambio climático, agendas urbanas y sostenibilidad local

2022–2023

Agenda Urbana 2030 del Municipio de Isla Cristina (Huelva). Capitulos de Medio Ambiente y Cambio Climatico. Ayuntamiento de Isla Cristina

Cambio climático, agendas urbanas y sostenibilidad local

2022–

En curso

EAE de la Modificación puntual del PGOU de Benacazón (Sevilla)

Evaluación ambiental y prevención

2022– En curso

EAE de la Modificación Puntual en Zahara de los Atunes, Barbate (Cádiz)

Evaluación ambiental y prevención

2020

Evaluación ambiental estratégica de la Modificación Puntual «Zona Norte» del PGOU de Castilleja de Guzmán (Sevilla)

Maireles

Evaluación ambiental y prevención

2019

Informe Geo 2019. Estado del Ambiente de la República de Panamá

Ministerio de Ambiente del Gobierno de Panamá

Cambio climático, agendas urbanas y sostenibilidad local

Internacional

2018

Servicio de Consultoria Directrices para el Manejo del Flujo de Visitantes para el Parque Nacional Coiba. Proyecto de Incorporacion de la Conservacion de la Biodiversidad Mediante el Ecoturismo de Bajo Impacto en el Sinap II (Ecotur-ap II)

Ministerio de Ambiente. Gobierno de Panamá. Número: 2018-1-08-0-08-CM-025542 estudio de flujo de visitantes y capacidad de carga del parque nacional de COIBA (PANAMÁ)

Biodiversidad, espacios protegidos e infraestructura verde

Internacional

COBERTURA TERRITORIAL

Dónde hemos trabajado

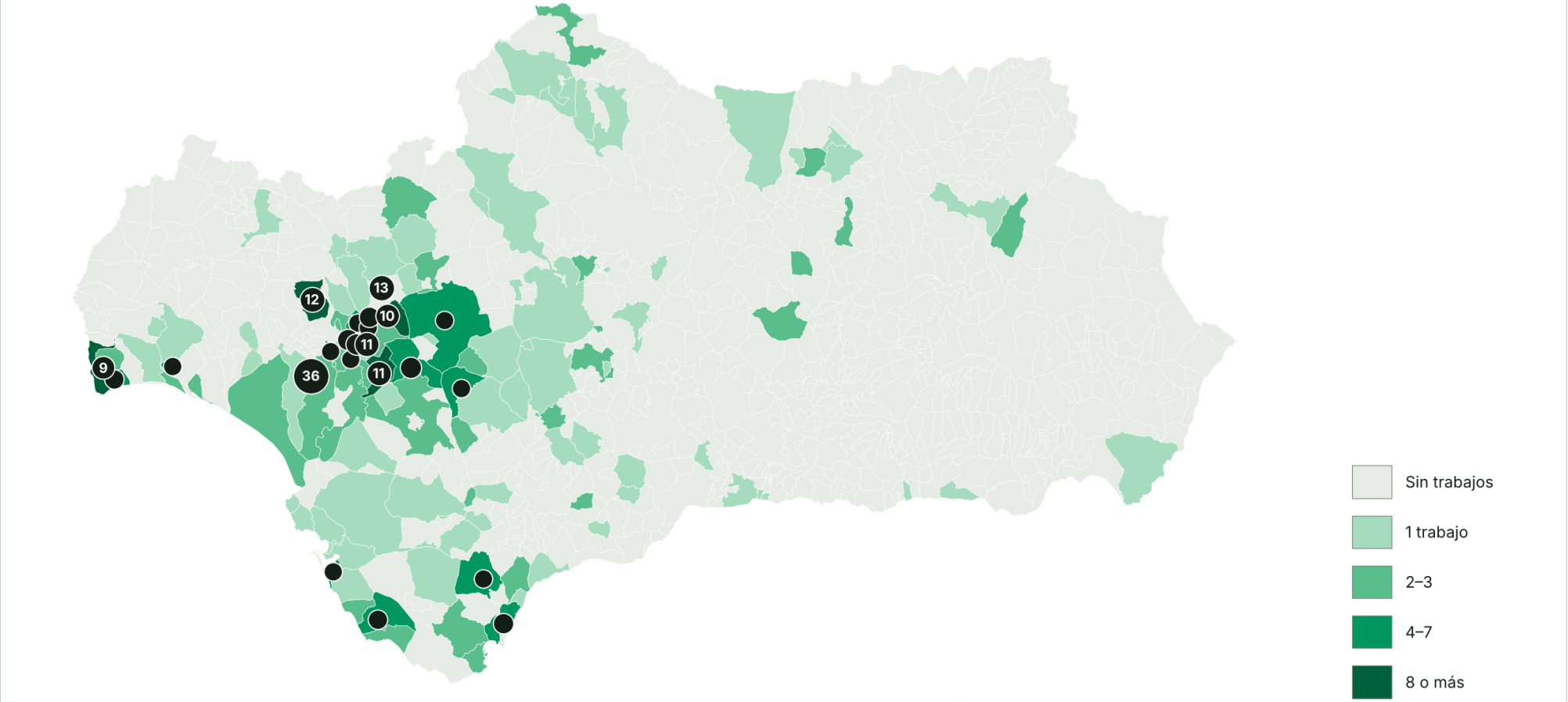

Referencias situadas en el mapa: 329 trabajos en 123 municipios andaluces. La localización procede del título de cada referencia; las demás no se han situado. Las marcas oscuras señalan municipios con 4 o más trabajos (con el número, desde 8). Fuentes: obra derivada de las Unidades administrativas del IGN-CNIG (CC BY 4.0, ign.es; geometría simplificada) y nombres municipales del INE.

01 ● ÁMBITO

Planeamiento, urbanismo y proyectos urbanos

Redacción y evaluación ambiental de planes generales y básicos de ordenación municipal, ordenación del territorio, estudios de detalle y proyectos urbanos, con integración ambiental y territorial desde el primer borrador.



más de 200
referencias

1988–2026
desde

Ver las 209 referencias completas →

Componente SIG en este tipo de trabajos

Descripción por tipo de trabajo: indica qué aporta el SIG en este tipo de trabajos. No afirma que cada trabajo de la lista lo incluya.

- Base para la redacción de los documentos: análisis y procesado de la información y, sobre todo, de los metadatos y del modelo de datos de los archivos SIG
- Cartografía de información y de ordenación
- Análisis de afecciones y riesgos
- Zonificación y capacidad del suelo
- Visor web para la participación pública

Experiencia acumulada

más de 90	trabajos de planeamiento general y normas subsidiarias	1988–2026
más de 5	evaluaciones ambientales estratégicas	2024–2025

Trabajos recientes y en curso

2026– · En curso

Redacción del PBOM de Guarromán (Jaén)

Ayuntamiento de Guarromán

Participación en la redacción del Plan Básico de Ordenación Municipal conforme a la Ley LISTA, con los estudios ambientales y la futura evaluación ambiental estratégica. Término dividido en dos ámbitos, red hidrográfica temporal y afección de la ZEC Cuencas del Rumblar, Guadalén y Guadalmena (Red Natura 2000).

Planeamiento, urbanismo y proyectos urbanos

Evaluación ambiental y prevención

2025

Plan Director de Arbolado y Zonas Verdes de Almensilla (Sevilla)

Ayuntamiento de Almensilla

Plan Director de Arbolado y Zonas Verdes: inventario georreferenciado del arbolado con visor web interactivo y análisis del sistema verde (distribución, conectividad, accesibilidad y biodiversidad mediante índices de Shannon, Simpson y Margalef).

Biodiversidad, espacios protegidos e infraestructura verde

Cambio climático, agendas urbanas y sostenibilidad local

2025– · En curso

Redacción del PGOM y POU de Ayamonte (Huelva), varios Planes Especiales y su EAE

Ayuntamiento de Ayamonte

Participación en la redacción del PGOM, el POU y varios Planes Especiales conforme a la Ley LISTA. Municipio fronterizo en la desembocadura del Guadiana, con dehesas, pinares, marismas y sistemas dunares, y con el riesgo de inundación como reto principal.

Planeamiento, urbanismo y proyectos urbanos

2024– · En curso

Redacción del PBOM de PARADAS (SEVILLA) y su EAE

Ayuntamiento de Paradas

Participación en la redacción del PBOM conforme a la Ley LISTA, integrando planeamiento y estudios ambientales. Destaca Monte Palacio y el Alcornocal de la Mocheta, uno de los mejores relictos de vegetación potencial de la campiña sevillana.

Planeamiento, urbanismo y proyectos urbanos

2024– · En curso

Redacción del PGOM de BAILEN (JAÉN) y su EAE

Ayuntamiento de Bailén

Participación en la redacción del PGOM conforme a la Ley LISTA, con los estudios ambientales: medio físico, biodiversidad, paisaje, riesgos naturales, infraestructura verde y azul y conectividad ecológica, y la evaluación ambiental estratégica.

Planeamiento, urbanismo y proyectos urbanos

— · En curso

EAE simplificada de la Actuación de Transformación Urbanística (ATU) de reforma interior en suelo urbano — Seminario de Huelva

Diócesis de Huelva

Evaluación ambiental estratégica simplificada de la actuación de reforma interior que permitirá edificar viviendas en los terrenos del Seminario de Huelva, hoy en gran parte en desuso (un solar). Busca el equilibrio entre protección ambiental y desarrollo ante una necesidad patente de vivienda.

Evaluación ambiental y prevención

Planeamiento, urbanismo y proyectos urbanos

02 ● ÁMBITO

Evaluación ambiental y prevención

Evaluación ambiental estratégica, estudios de impacto ambiental y otros procedimientos de prevención ambiental para planes, proyectos y actividades, hasta la obtención de las autorizaciones.



más de 200
referencias

1988–2026
desde

Ver las 220 referencias completas →

Componente SIG en este tipo de trabajos

Descripción por tipo de trabajo: indica qué aporta el SIG en este tipo de trabajos. No afirma que cada trabajo de la lista lo incluya.

Evaluación ambiental estratégica de planes

- Base para la redacción de los documentos: análisis y procesado de la información y, sobre todo, de los metadatos y del modelo de datos de los archivos SIG
- Cartografía ambiental de base
- Análisis de alternativas con criterios espaciales
- Afección a Red Natura y a espacios protegidos
- Seguimiento con indicadores cartografiados

Estudios de impacto ambiental de proyectos

- Base para la redacción de los documentos: análisis y procesado de la información y, sobre todo, de los metadatos y del modelo de datos de los archivos SIG
- Cartografía de afecciones
- Análisis de visibilidad y paisaje
- Localización de alternativas de trazado o emplazamiento
- Cartografía de medidas correctoras

Experiencia acumulada

más de 100	estudios de impacto ambiental	1988–2008
más de 10	estudios sobre energías renovables	1991–2008
más de 5	evaluaciones ambientales estratégicas	2007–2022

Trabajos recientes y en curso

2026– En curso

Redacción del PBOM de Guarromán (Jaén)

Ayuntamiento de Guarromán

Participación en la redacción del Plan Básico de Ordenación Municipal conforme a la Ley LISTA, con los estudios ambientales y la futura evaluación ambiental estratégica. Término dividido en dos ámbitos, red hidrográfica temporal y afección de la ZEC Cuencas del Rumblar, Guadalén y Guadalmena (Red Natura 2000).

Planeamiento, urbanismo y proyectos urbanos

Evaluación ambiental y prevención

2022– En curso

EAE de la Modificación Puntual en Zahara de los Atunes, Barbate (Cádiz)

Evaluación ambiental y prevención

2022– En curso

EAE de la Modificación puntual del PGOU de Benacazón (Sevilla)

Evaluación ambiental y prevención

2020

Evaluación ambiental estratégica de la Modificación Puntual «Zona Norte» del PGOU de Castilleja de Guzmán (Sevilla)

Maireles

Evaluación ambiental y prevención

— En curso

EAE simplificada de la Actuación de Transformación Urbanística (ATU) de reforma interior en suelo urbano — Seminario de Huelva

Diócesis de Huelva

Evaluación ambiental estratégica simplificada de la actuación de reforma interior que permitirá edificar viviendas en los terrenos del Seminario de Huelva, hoy en gran parte en desuso (un solar). Busca el equilibrio entre protección ambiental y desarrollo ante una necesidad patente de vivienda.

Evaluación ambiental y prevención

Planeamiento, urbanismo y proyectos urbanos

— En curso

EAE simplificada del PEAAT (Plan Especial de Adecuación Ambiental y Territorial) de Santa Cruz (Córdoba)

Asociación de Vecinos La Campiña de Santa Cruz

Evaluación ambiental simplificada del plan especial que permitirá dotar a Santa Cruz, pedanía rural alejada de Córdoba, de dotaciones básicas (saneamiento, electricidad y otras) que no tenía de forma homogénea, comprobando que es viable sin afectar severamente a ningún elemento ambiental.

Evaluación ambiental y prevención

Planeamiento, urbanismo y proyectos urbanos

03 ● ÁMBITO

Biodiversidad, espacios protegidos e infraestructura verde

Planificación y gestión de espacios naturales protegidos, estudios de fauna y flora e infraestructura verde urbana: conectividad ecológica, zonas verdes y arbolado.



más de 90
referencias

1988–2025
desde

Ver las 94 referencias completas →

Componente SIG en este tipo de trabajos

Descripción por tipo de trabajo: indica qué aporta el SIG en este tipo de trabajos. No afirma que cada trabajo de la lista lo incluya.

- Base para la redacción de los documentos: análisis y procesado de la información y, sobre todo, de los metadatos y del modelo de datos de los archivos SIG
- Análisis de conectividad y fragmentación
- Inventario y cartografía de arbolado y zonas verdes
- Cartografía de vegetación y hábitats
- Teledetección e índices espectrales

Experiencia acumulada

más de 15	proyectos de restauración y regeneración de ecosistemas	1988–2005
más de 5	trabajos de planes rectores, de ordenación y zonificación de espacios naturales protegidos	1993–2010

Trabajos recientes y en curso

2025

Plan Director de Arbolado y Zonas Verdes de Almensilla (Sevilla)

Ayuntamiento de Almensilla

Plan Director de Arbolado y Zonas Verdes: inventario georreferenciado del arbolado con visor web interactivo y análisis del sistema verde (distribución, conectividad, accesibilidad y biodiversidad mediante índices de Shannon, Simpson y Margalef).

Biodiversidad, espacios protegidos e infraestructura verde

Cambio climático, agendas urbanas y sostenibilidad local

2023

Estudio de Fragmentacion/conectividad en Panamá y la Zona del Canal

Universidad Pablo de Olavide, Universidad de Huelva, Universidad de Panamá, SOMASPA

Biodiversidad, espacios protegidos e infraestructura verde

Internacional

2018

Servicio de Consultoria Directrices para el Manejo del Flujo de Visitantes para el Parque Nacional Coiba. Proyecto de Incorporacion de la Conservacion de la Biodiversidad Mediante el Ecoturismo de Bajo Impacto en el Sinap II (Ecotur-ap II)

Ministerio de Ambiente. Gobierno de Panamá. Número: 2018-1-08-0-08-CM-025542 estudio de flujo de visitantes y capacidad de carga del parque nacional de COIBA (PANAMÁ)

Biodiversidad, espacios protegidos e infraestructura verde

Internacional

04 ● ÁMBITO

Agua, costas, restauración y paisaje

Hidrología, estudios de inundabilidad, ordenación y restauración de cauces, marismas y litoral, y proyectos de restauración vegetal y paisajística.



más de 100
referencias

1989–2021
desde

Ver las 130 referencias completas →

Componente SIG en este tipo de trabajos

Descripción por tipo de trabajo: indica qué aporta el SIG en este tipo de trabajos. No afirma que cada trabajo de la lista lo incluya.

- Base para la redacción de los documentos: análisis y procesado de la información y, sobre todo, de los metadatos y del modelo de datos de los archivos SIG
- Modelo digital del terreno y delimitación de zonas inundables
- Cartografía del dominio público hidráulico y marítimo-terrestre
- Apoyo a la modelización hidráulica
- Cartografía de restauración y de arrecifes

Experiencia acumulada

más de 30	proyectos de restauración y regeneración de ecosistemas	1990–2021
más de 10	estudios de inundabilidad	2002–2008

05 ● ÁMBITO

Cambio climático, agendas urbanas y sostenibilidad local

Planes y agendas de sostenibilidad local, estrategias frente al cambio climático, desarrollo local y rural, y sistemas de gestión.



más de 100
referencias

1989–2025
desde

Ver las 105 referencias completas →

Componente SIG en este tipo de trabajos

Descripción por tipo de trabajo: indica qué aporta el SIG en este tipo de trabajos. No afirma que cada trabajo de la lista lo incluya.

- Base para la redacción de los documentos: análisis y procesado de la información y, sobre todo, de los metadatos y del modelo de datos de los archivos SIG
- Cartografía de vulnerabilidad y riesgos climáticos
- Inventario de emisiones georreferenciado
- Indicadores de la Agenda Urbana

Experiencia acumulada

más de 15	trabajos de Agenda 21 local y planes estratégicos	2001–2009

Trabajos recientes y en curso

2025

Plan Director de Arbolado y Zonas Verdes de Almensilla (Sevilla)

Ayuntamiento de Almensilla

Plan Director de Arbolado y Zonas Verdes: inventario georreferenciado del arbolado con visor web interactivo y análisis del sistema verde (distribución, conectividad, accesibilidad y biodiversidad mediante índices de Shannon, Simpson y Margalef).

Biodiversidad, espacios protegidos e infraestructura verde

Cambio climático, agendas urbanas y sostenibilidad local

2023–2024

Plan Andaluz de Formación Ambiental 2023-2024 (varios lotes)

Consejería de Sostenibilidad, Medio Ambiente y Economía Azul, Junta de Andalucía (fondos FEDER)

Formación, educación ambiental y comunicación

Cambio climático, agendas urbanas y sostenibilidad local

2022–2023

Agenda Urbana 2030 del Municipio de Isla Cristina (Huelva). Capitulos de Medio Ambiente y Cambio Climatico. Ayuntamiento de Isla Cristina

Cambio climático, agendas urbanas y sostenibilidad local

2021–2022

Plan Municipal frente al Cambio Climático de Isla Cristina (Huelva), dentro de su Agenda 2030

Ayuntamiento de Isla Cristina

Cambio climático, agendas urbanas y sostenibilidad local

2019

Informe Geo 2019. Estado del Ambiente de la República de Panamá

Ministerio de Ambiente del Gobierno de Panamá

Cambio climático, agendas urbanas y sostenibilidad local

Internacional

2018

Servicio de Consultoria Directrices para el Manejo del Flujo de Visitantes para el Parque Nacional Coiba. Proyecto de Incorporacion de la Conservacion de la Biodiversidad Mediante el Ecoturismo de Bajo Impacto en el Sinap II (Ecotur-ap II)

Ministerio de Ambiente. Gobierno de Panamá. Número: 2018-1-08-0-08-CM-025542 estudio de flujo de visitantes y capacidad de carga del parque nacional de COIBA (PANAMÁ)

Biodiversidad, espacios protegidos e infraestructura verde

Internacional

06 ● ÁMBITO

Formación, educación ambiental y comunicación

Formación ambiental y técnica presencial y online, educación ambiental, interpretación del patrimonio, divulgación y publicaciones.



más de 200
referencias

1989–2027
desde

Ver las 223 referencias completas →

Componente SIG en este tipo de trabajos

Descripción por tipo de trabajo: indica qué aporta el SIG en este tipo de trabajos. No afirma que cada trabajo de la lista lo incluya.

- Cursos de SIG (QGIS y otros)
- Material didáctico con cartografía

Experiencia acumulada

más de 70	cursos, jornadas y seminarios	1993–2008

más de 50	publicaciones y materiales divulgativos	1996–2007
más de 30	exposiciones y equipamientos interpretativos	1992–2017

Trabajos recientes y en curso

2027 — Próximamente

Microcredencial universitaria «Sistemas de Información Geográfica aplicados a los Servicios Sociales» (8 créditos ECTS), en colaboración con la Universidad Pablo de Olavide

Universidad Pablo de Olavide

Formación en colaboración con la Universidad Pablo de Olavide para quienes quieran aplicar los SIG en trabajos académicos, profesionales o de estudio relacionados con el ámbito social: desde un nivel inicial hasta el uso de herramientas de IA que faciliten los flujos de trabajo.

Formación, educación ambiental y comunicación

2023–2024

Plan Andaluz de Formación Ambiental 2023-2024 (varios lotes)

Consejería de Sostenibilidad, Medio Ambiente y Economía Azul, Junta de Andalucía (fondos FEDER)

Formación, educación ambiental y comunicación

Cambio climático, agendas urbanas y sostenibilidad local

2025– — En curso

Plataforma de formación online «Formación Sostenible», producto de Ecoenred diseñado y gestionado por Ecointec

Ecoenred (ONG)

Formación, educación ambiental y comunicación

SIG, teledetección y tecnologías de la información

07 ● ÁMBITO

SIG, teledetección y tecnologías de la información

Cartografía, sistemas de información geográfica, teledetección, bases de datos, aplicaciones y plataformas de formación virtual; automatización de procesos técnicos.



más de 40
referencias

1989–2025
desde

Ver las 47 referencias completas →

Experiencia acumulada

más de 20	trabajos de cartografía, SIG y teledetección	1992–2006

Trabajos recientes y en curso

2025– En curso

Plataforma de formación online «Formación Sostenible», producto de Ecoenred diseñado y gestionado por Ecointec

Ecoenred (ONG)

Formación, educación ambiental y comunicación

SIG, teledetección y tecnologías de la información

08 ● ÁMBITO

Internacional

Proyectos y asistencia técnica fuera de España, especialmente en Iberoamérica, con frecuencia con financiación multilateral.



más de 15
referencias

2000–2023
desde

Ver las 16 referencias completas →

Componente SIG en este tipo de trabajos

Descripción por tipo de trabajo: indica qué aporta el SIG en este tipo de trabajos. No afirma que cada trabajo de la lista lo incluya.

- Cartografía y análisis con datos abiertos
- Análisis de conectividad y fragmentación

Trabajos recientes y en curso

2023

Estudio de Fragmentacion/conectividad en Panamá y la Zona del Canal

Universidad Pablo de Olavide, Universidad de Huelva, Universidad de Panamá, SOMASPA

Biodiversidad, espacios protegidos e infraestructura verde

Internacional

2019

Informe Geo 2019. Estado del Ambiente de la República de Panamá

Ministerio de Ambiente del Gobierno de Panamá

Cambio climático, agendas urbanas y sostenibilidad local

Internacional

2018

Servicio de Consultoria Directrices para el Manejo del Flujo de Visitantes para el Parque Nacional Coiba. Proyecto de Incorporacion de la Conservacion de la Biodiversidad Mediante el Ecoturismo de Bajo Impacto en el Sinap II (Ecotur-ap II)

Ministerio de Ambiente. Gobierno de Panamá. Número: 2018-1-08-0-08-CM-025542 estudio de flujo de visitantes y capacidad de carga del parque nacional de COIBA (PANAMÁ)

Biodiversidad, espacios protegidos e infraestructura verde

Internacional

Anexo: referencias completas

Las referencias recogen el trabajo de Ecointec y de las personas y entidades socias y colaboradoras que han participado en cada proyecto.





Planeamiento, urbanismo y proyectos urbanos 209

↑ Volver al ámbito · ↑ Contenido

AÑO	TRABAJO
2026–	**Redacción del PBOM de Guarromán (Jaén)** En curso Ayuntamiento de Guarromán También en: Evaluación ambiental y prevención
2025	**Plan Director de Arbolado y Zonas Verdes de Almensilla (Sevilla)** Ayuntamiento de Almensilla También en: Biodiversidad, espacios protegidos e infraestructura verde · Cambio climático, agendas urbanas y sostenibilidad local
2025–	**Redacción del PGOM y POU de Ayamonte (Huelva), varios Planes Especiales y su EAE** En curso Ayuntamiento de Ayamonte
2024–	**Redacción del PBOM de PARADAS (SEVILLA) y su EAE** En curso Ayuntamiento de Paradas
2024–	**Redacción del PGOM de BAILEN (JAÉN) y su EAE** En curso Ayuntamiento de Bailén
2012	**Plan de Ordenacion del Territorio de la Campiña Sur de Badajoz** Junta de Extremadura (España) También en: Biodiversidad, espacios protegidos e infraestructura verde
2011	**Dirección Facultativa de las Obras De"construcción e Instalación de 399 Módulos Arrecifales en el Puerto de Huelva (Huelva)"** Agencia de Gestión Agraria y Pesquera de Andalucía (Agapa). Consejería de Agricultura y Pesca También en: Agua, costas, restauración y paisaje · Biodiversidad, espacios protegidos e infraestructura verde
2011	**Redacción del Estudio Hidrológicohidráulico para la Determinación de las Zonas Inundables de una Modificación Puntual de Planeamiento en el T.M. de Linares** Azucareras Reunidas de Jaén También en: Agua, costas, restauración y paisaje
2009	**Redacción de Proyecto Técnico de Construcción e Instalación de Arrecife Artificial en Calahonda (Granada)** Empresa Pública de Desarrollo Agrario y Pesquero. Consejería de Agricultura y Pesca También en: Agua, costas, restauración y paisaje · Cambio climático, agendas urbanas y sostenibilidad local · Biodiversidad, espacios protegidos e infraestructura verde
2008	**A.T. para la Redacción de Poryecto, Estudio de Seguridad y Salud, Dirección de Obra, Dirección de Ejecicuón de Obra y Coordinación de Ejecución de Seguridad y Salud de Construcción de Comedor en Ceip Andalucia de Guillena (Sevilla) Ente Público de Infraestructuras y Servicios Educativos. Consejería de Educación. Junta de Andalucia**
2008	**Asistencia Tecnica para la Redacción del Plan de Movilidad Urbana Sostenible (PMUS) de Tomares (Sevilla): Participación Ciudadana y Balance Energético** Inysur También en: Cambio climático, agendas urbanas y sostenibilidad local · Evaluación ambiental y prevención
2008	**Asistencia Técnica Relacionada con Proyectos de Urbanismo para el Ayuntamiento de Villamanrique de la Condesa** Ayto De Villamanrique De La Condesa
2008	**Ejecución de Certificado de Vivienda Unifam C/manuela Macias Nº 24 , Villamanrique de la Condesa, C.P. 41.850 (Sevilla)**

AÑO	TRABAJO
2008	**Elaboración de la Documentación Necesaria para la Licencia de Apertura de Bar Cafeteria con Cocina y sin Musica en Esquina C/santiago con C/gregorio Medina. Villamanrique de la Condesa (Sevilla)** Juan Prieto Melero
2008	**Elaboración de la Documentación Necesaria para la Licencia de Apertura de Taller de Corte y Confección en C/ Duque de Orleans, 7. Villamanrique de la Condesa (Sevilla). Mª Carmen Cruz Solis**
2008	**Elaboración de la Documentación Necesaria para la Licencia de Apertura de Tienda para la Venta de Artículos de Jardinería en C/ Cañada, S/n. Villamanrique de la Condesa (Sevilla)** Manuel Alonso Díaz
2008	**Memoria de Información para el Documento de Avance del PGOU de Paradas (Sevilla España)** Joaquín González, Arquitecto
2008	**P/09/08/URB/D.O. Ejecucion y Ss Centro Ganadero Vejer "Trabajos de Dirección de Obras, Dirección de Ejecución y Coordinación de Seguridad del Edificio Centro de Interpretación de Ganadero en Vejer de la Frontera, Cádiz." Dap** También en: Cambio climático, agendas urbanas y sostenibilidad local
2008	**Programa de Asesoramiento Integral en Urbanismo, Medioambiente y Desarrollo Local al Ayuntamiento de Aznalcollar** Ayuntamiento De Aznalcollar, (Sevilla España)
2008	**Proyecto Básico y de Ejecución de Instituto de Enseñanza Secundaria “los Pacos” en Fuengirola Procondal**
2008	**Proyecto Básico y de Ejecución de Vivienda Adosada en Avda de Andalucía S/n. la Algaba (Sevilla)** Alberto Tristan
2008	**Redacción de Proyecto Técnico de Construcción e Instalación de Arrecife Artificial en Algarrobico (Malaga)** Empresa Pública de Desarrollo Agrario y Pesquero. Consejería de Agricultura y Pesca También en: Agua, costas, restauración y paisaje Cambio climático, agendas urbanas y sostenibilidad local Biodiversidad, espacios protegidos e infraestructura verde
2008	**Redacción de Proyecto Técnico de Mantenimiento y Refuerzo del Arrecife Artificial “Desembocadura del Guadalquivir” (Huelva)** Empresa Pública de Desarrollo Agrario y Pesquero. Consejería de Agricultura y Pesca También en: Agua, costas, restauración y paisaje Cambio climático, agendas urbanas y sostenibilidad local Biodiversidad, espacios protegidos e infraestructura verde
2008	**Redacción de Tres Proyectos de Restauración de Patrimonio Histórico en la Isla Trocadero, T.M. de Puerto Real (Cádiz)** Tragsatec
2008	**Redacción del Plan General de Ordenación Urbanística de Mancha Real (Jaen)** Ayto de Mancha Real. Jaén (España)
2007	**Estudio de Impacto Ambiental del Plan General de Ordenación Urbanística de Aznalcollar** Ayto Aznalcollar También en: Evaluación ambiental y prevención
2007	**Estudio de Impacto Ambiental del Plan General de Ordenación Urbanística del Municipio de Gerena (Sevilla)** Excma. Diputación De Sevilla También en: Evaluación ambiental y prevención
2007	**Estudio de Impacto Ambiental del Plan General de Ordenación Urbanística del Municipio de Villamanrique de la Condesa (Sevilla)** Excma. Diputación De Sevilla También en: Evaluación ambiental y prevención

AÑO	TRABAJO
2007	**Estudio de Inundabilidad del Sector SUS-CÑ-1 del Plan General de la Rincondada y Topografía** Excmo. Ayto. de La Rinconada También en: Agua, costas, restauración y paisaje
2007	**Proyecto Técnico para la Construcción e Instalación de Arrecifes Artificiales en Adra (Almeria)** Empresa Pública de Desarrollo Agrario y Pesquero. Consejería de Agricultura y Pesca También en: Agua, costas, restauración y paisaje · Cambio climático, agendas urbanas y sostenibilidad local · Biodiversidad, espacios protegidos e infraestructura verde
2007	**Redacción de la Memoria de Información para la "Fase de Avance del PGOU de Aznalcollar"** Ramal Arquitectos
2006	**Ejecución de Proyecto Básico y de Ejecución, Estudio Básico de Seguridad, Dirección de Obra, Dirección de Ejecución y Coordinación de Seguridada para Nueve Apartamentos y Zonas Ajardinadas en C/ Doctor Mena, S/n. Villamanrique de la Condesa (Sevilla)** Hogares de Doñana, S.L
2006	**Ejecución de Proyecto de Licencia de Apertura para Exposición y Venta de Sofás en Nave Industrial Situada en P.I. la Cerca del Pino, C/ Comercio, 8 Gines (Sevilla)** Neosofá Pilas, S.L
2006	**Fosep – Fondo Salvadoreño para Estudios de Preinversion; Moptvdu - Ministerio de Obras Públicas, Transporte, Vivienda y Desarrollo Urbano, Ondet – Oficina Nacional de Desarrollo Territorial del Viceministerio de Vivienda y Desarrollo Urbano: "Plan de Desarrollo Territorial de las Regiones de Chalatenango y Morazán, el Salvador"** También en: Internacional · Agua, costas, restauración y paisaje · Cambio climático, agendas urbanas y sostenibilidad local
2006	**INTER-AMERICAN DEVELOPMENT BANK – BID, División de Medio Ambiente y Recursos Naturales RE2/EN2: "Planes Directores para el Manejo Costero Integrado de Puntarenas, COSTA RICA" (CR-T1023)** También en: Internacional · Biodiversidad, espacios protegidos e infraestructura verde · Agua, costas, restauración y paisaje
2006	**Redacción de Proyecto Técnico de Construcción e Instalación de Arrecife Artificial en Algarrobo (Malaga)** Empresa Pública de Desarrollo Agrario y Pesquero. Consejería de Agricultura y Pesca También en: Agua, costas, restauración y paisaje · Cambio climático, agendas urbanas y sostenibilidad local · Biodiversidad, espacios protegidos e infraestructura verde
2006	**Redacción de las Normas Subsidiarias del Término Municipal de Burguillos** Excmo. Ayuntamiento de Burguillos
2006	**Redacción del Estudio de Impacto Ambiental de la Modificación Puntual del Plan General de Ordenación Urbanística en Espartinas en la Finca el Inglés** Inmobiliaria del Sur de España, S.A También en: Evaluación ambiental y prevención
2006	**Redacción del Estudio de Impacto Ambiental del Plan General de Ordenación Urbanística de Aljaraque** Excmo. Ayuntamiento de Aljaraque También en: Evaluación ambiental y prevención
2006	**Redacción del Medio Físico y Socioeconómico de la Memoria Informativa del PGOU del Municipio de San Bartolomé de la Torre (Huelva) y Estudio de Impacto Ambiental** Thyroron
2005	**Estudio de Impacto Ambiental del Plan General de Ordenación Urbana de Gibraleon (Huelva). D** José Álvarez Checa para el Excmo. Ayuntamiento de Gibraleón También en: Evaluación ambiental y prevención

AÑO	TRABAJO
2005	**Estudio de Impacto Ambiental del Plan General de Ordenación Urbana de Rota (Cádiz). D** Luís Recuenco para el Excmo. Ayuntamiento de Rota También en: Evaluación ambiental y prevención
2005	**Estudio de Inundabilidad del Plan General de Ordenación Urbana del Municipio de Espartinas** Excmo. Ayuntamiento de Espartinas También en: Agua, costas, restauración y paisaje
2004	**Adaptación de las Normas Subsidiarias de Planeamiento del Municipio de Burguillos (Sevilla) a la Ley 7/2002 de 17 de Diciembre de Ordenación Urbanística de Andalucía** Burguillos Natural, S.L
2004	**Dirección de Obra de Casa Museo Situada en C/ Juan López, Esquina con C/ Santiago. Villamanrique de la Condesa (Sevilla)** Excmo. Ayuntamiento de Villamanrique de la Condesa
2004	**Estudio de Impacto Ambiental de la Modificación Puntual R8 (Antiguo R1) para Uso Residencial de las Normas Subsidiarias de Burguillos (Sevilla)** Burguillos Natural También en: Evaluación ambiental y prevención
2004	**Estudio de Impacto Ambiental de la Modificación Puntual de las Normas Subsidiarias de Villablanca para Uso Residencial en el Nuevo Sector Urbanizable PPR-3** Mego Construcción y Gestión de Obras, S.A También en: Evaluación ambiental y prevención
2004	**Estudio de Impacto Ambiental de la Modificación Puntual en el Sector Denominado Santa Cecilia en el Municipio de Espartinas para Uso Residencial (Sevilla)** Ingeconser, S.A También en: Evaluación ambiental y prevención
2004	**Estudio de Impacto Ambiental de la Modificación Puntual en los Sectores SR-4 y SI-1 para Uso Residencial de las Normas Subsidiarias de Villanueva del Ariscal (Sevilla)** Naveuropa de construcciones, S.L También en: Evaluación ambiental y prevención
2004	**Estudio de Impacto Ambiental de la Modificación Puntual para Uso Industrial de las Normas Subsidiarias de Osuna (Sevilla) en la Zona Conocida como “las Vegas”** Promociones Plan Parcial S-3, S.L También en: Evaluación ambiental y prevención
2004	**Estudio de Impacto Ambiental de la Modificación Puntual para Uso Residencial de las Normas Subsidiarias de Villablanca (Huelva) en las Parcelas 35 y 36 del Polígono Catastral 9** Beturia Inversiones, S.L. También en: Evaluación ambiental y prevención
2004	**Estudio de Impacto Ambiental de la Modificación Puntual para Uso Residencial de las Normas Subsidiarias del Municipio de Ayamonte (Huelva) Enel Paraje de las Quintanas “Doña Juana”** Terrenos Urbanizables de Ayamonte, S.A También en: Evaluación ambiental y prevención Biodiversidad, espacios protegidos e infraestructura verde
2004	**Estudio de Impacto Ambiental de la Modificación Puntual para Uso Terciario Industrial de las Normas Subsidiarias de Montellano** Excmo. Ayuntamiento de Montellano También en: Evaluación ambiental y prevención Biodiversidad, espacios protegidos e infraestructura verde

AÑO	TRABAJO
2004	**Estudio de Impacto Ambiental de la Revisión del Plan General de Ordenación Urbana de la Lantejuela (Sevilla). D** Fernando Valdés para el Excmo. Ayuntamiento de La Lantejuela También en: Evaluación ambiental y prevención
2004	**Estudio de Impacto Ambiental de una Modificación Puntual para Uso Residencial de las Normas Subsidiarias de la Algaba (Sevilla) en el Sector "el Palancar"** Urbanizaciones Cayo Largo, S.L También en: Evaluación ambiental y prevención
2004	**Estudio de Inundabilidad del Plan General de Ordenación Urbanística de Carmona** Sociedad para el Desarrollo de Carmona También en: Agua, costas, restauración y paisaje
2004–2006	**Redacción del Estudio de Impacto Ambiental Derivado del Plan General de Ordenación Urbana de Málaga** Excmo. Ayuntamiento de Málaga También en: Evaluación ambiental y prevención
2004	**Redacción del Estudio de Impacto Ambiental de la Modificación Puntual para Uso Residencial de las Normas Subsidiarias del Municipio de Umbrete (Sevilla) en la Zona Conocida como Macores** Euroholding, S.A También en: Evaluación ambiental y prevención
2004	**Redacción del Estudio de Impacto Ambiental del Plan General de Ordenación Urbanística de Almensilla (Sevilla). D** José Manuel Meléndez para el Excmo. Ayuntamiento de Almensilla También en: Evaluación ambiental y prevención
2004	**Revisión y Adaptación a la Ley de Ordenación Urbanística de Andalucía del Plan General de Ordenación Urbanística de Estepona (Málaga). e** Bardají & Asociados para el Excmo. Ayuntamiento de Estepona
2003	**Dirección de Obra y Gestión Integral para la Instalación de Módulos Prefabricados Destinados a Centros Públicos** Modultec, S.L. para la Consejería de Educación y Ciencia de la Junta de Andalucía
2003	**Estudio de Impacto Ambiental de la Modificación Puntual de la AUE-2 para Uso Residencial, de las Normas Subsidiarias de las Navas de la Concepción (Sevilla)** Excmo. Ayuntamiento de Las Navas de la Concepción (Sevilla) También en: Evaluación ambiental y prevención
2003	**Estudio de Impacto Ambiental de la Modificación Puntual del PGOU de la Rinconada (Sevilla) para la Construcción de un Punto Verde** Excmo. Ayuntamiento de La Rinconada También en: Evaluación ambiental y prevención
2003	**Estudio de Impacto Ambiental de la Modificación Puntual del Plan General de Ordenación Urbana de Málaga y Estudio de Impacto Ambiental del Proyecto de Valorización Energética de Neumáticos Fuera de Uso en Málaga** Gestión Integral de Neumáticos Málaga, S.L También en: Evaluación ambiental y prevención
2003	**Estudio de Impacto Ambiental de la Revisión de Plan General de Ordenación Urbana del Municipio de Ayamonte** Excmo. Ayuntamiento de Ayamonte También en: Evaluación ambiental y prevención Biodiversidad, espacios protegidos e infraestructura verde
2003	**Informe Técnico de Edificio en Avda Andalucia Nº 140. el Ronquillo (Sevilla)** Juan Antonio Izquierdo Rey

AÑO	TRABAJO
2003	**Levantamiento de Parcela en C/ Conde de Paris 1 Villamanrique de la Condesa** José Sánchez Solis
2003	**Redacción de Proyectos Técnicos para la Adecuación e Instalación de Módulos Prefabricados para Centros Públicos de Enseñanza** Modultec, S.L. para la Consejería de Educación y Ciencia de la Junta de Andalucía
2002	**Asesoramiento en Materia de Ordenanzas Municipales para la Redacción de la Memoria de Información del Plan General Municipal de Ordenación del Municipio de Cartaya(huelva)** Urbanismo y Arquitectura López – Bermúdez para el Excmo. Ayuntamiento de Cartaya También en: Evaluación ambiental y prevención
2002	**Estudio de Impacto Ambiental de la Modificación Puntual Nº 10 de Clasificación de Suelos en la Carretera SE-435 Arahal-morón de la Frontera P.K. 0,5 de las Normas Subsidiarias de el Arahal** Jimeca, S.L También en: Evaluación ambiental y prevención
2002	**Estudio de Impacto Ambiental de la Modificación Puntual de las Normas Subsidiarias de Almensilla Debido a Reclasificación de Suelo a Uso Residencial en la Finca Olivar al Sitio de la Pierna (Antigua Finca de San Antonio). Almensilla (Sevilla)** Diru, S.L También en: Evaluación ambiental y prevención
2002	**Estudio de Impacto Ambiental de la Modificación Puntual de las Normas Subsidiarias de Burguillos en el Plan Parcial a** Castillo de Lennen, S.L También en: Evaluación ambiental y prevención
2002	**Estudio de Impacto Ambiental de la Modificación Puntual de las Normas Subsidiarias de Espartinas para Creación de un Parque Empresarial y Tecnológico. Espartinas (Sevilla)** Excmo. Ayto de Espartinas También en: Evaluación ambiental y prevención
2002	**Estudio de Impacto Ambiental de la Modificación Puntual de las Normas Subsidiarias de Morón de la Frontera para Uso Residencial en la Finca Denominada las Carrizas** José Antonio Carrión También en: Evaluación ambiental y prevención
2002	**Estudio de Impacto Ambiental de la Modificación Puntual del Plan General de Ordenación Urbana de Carmona (Sevilla) para Creación de un Polígono Industrial** Oficina del Plan General. Excmo. Ayto de Carmona También en: Evaluación ambiental y prevención
2002	**Estudio de Impacto Ambiental de la Modificación Puntual del Plan General de Ordenación Urbana de la Rinconada Relativo a Cañamo III** Excmo. Ayuntamiento de La Rinconada También en: Evaluación ambiental y prevención
2002	**Estudio de Impacto Ambiental de las Normas Subsidiarias de Álora para la Construcción de la Urbanización Bellavista** Montecón, S.L También en: Evaluación ambiental y prevención

AÑO	TRABAJO
2002	**Estudio de Impacto Ambiental del Plan General de Ordenación Urbana de Bormujos para Creación de un Parque Empresarial y Tecnológico** Excmo. Ayto de Bormujos. (Sevilla) También en: Evaluación ambiental y prevención
2002–2005	**Estudio de Impacto Ambiental del Plan General de Ordenación Urbana de Sevilla** Gerencia de Urbanismo del Excmo. Ayto. de Sevilla También en: Evaluación ambiental y prevención
2002	**Estudio de Inundabilidad para la Modificación Puntual de la Urbanización el la Carretera de Valencina de la Concepción en Santiponce** Arquitectura, Urbanismo y Suelo, S.L También en: Agua, costas, restauración y paisaje
2002	**Realización del Estudio del Medio Físico y Estudio de Impacto Ambiental para la Revisión del Plan General Municipal de Ordenación en el Municipio de el Puerto de Santa María (Cádiz)** Excmo. Ayuntamiento de El Puerto de Santa María (Cádiz) También en: Evaluación ambiental y prevención
2002	**Redacción de la Modificación Puntual y Estudio de Detalle de las Normas Subsidiarias de Burguillos en la Unidad de Ejecución 6** Junta de Compensación
2002	**Redacción de la Modificación Puntual y Estudio de Detalle de las Normas Subsidiarias de Villamanrique de la Condesa en la Unidad de Ejecución 6**
2002	**Redacción del Estudio de Impacto Ambiental de la Modificación Puntual de las Normas Subsidiarias de Benacazón para Uso Residencial en la Finca "Huerta de Concha"** Medybla Aljarafe, S.L También en: Evaluación ambiental y prevención
2001	**Ampliación de Vivienda en C/ Flor 1. Villamanrique de la Condesa** Manuel Carrasco Díaz
2001	**Construcción de Vivienda Unifamiliar y Local en Planta Baja en la C/ Pascual Márquez S/n. Villamanrique de la Condesa**
2001	**Estudio de Impacto Ambiental de la Modificación Puntual de las Normas Subsidiarias de Benacazón Debido a Reclasificación de Suelo a Uso Residencial** Huerta San Luís, S.L También en: Evaluación ambiental y prevención
2001	**Estudio de Impacto Ambiental de la Modificación Puntual de las Normas Subsidiarias de Burguillos (Sevilla) para la Creación de un Polígono Industrial en la Zona Este de Núcleo Urbano** Excmo. Ayto. Burguillos También en: Evaluación ambiental y prevención
2001	**Estudio de Impacto Ambiental de la Modificación Puntual de las Normas Subsidiarias de Mairena del Aljarafe para su Uso Residencial en la Finca las Muletas. Mairena del Aljarafe (Sevilla)** Comunidad de Propietarios Ribera Porzuna También en: Evaluación ambiental y prevención Agua, costas, restauración y paisaje

AÑO	TRABAJO
2001	**Estudio de Impacto Ambiental de la Modificación Puntual de las Normas Subsidiarias de Sanlúcar la Mayor en la Finca "Nuestra Señora del Pilar"** Ronda Urbana, S.C.A También en: Evaluación ambiental y prevención
2001	**Estudio de Impacto Ambiental de la Modificación Puntual de las Normas Subsidiarias de la Algaba en la Finca Huerta Alcántara para Uso Residencial. la Algaba (Sevilla)** Heco 16 También en: Evaluación ambiental y prevención
2001	**Expediente de Legalización de Nave para Uso Agrícola. Villamanrique de la Condesa** José Díaz Bejar
2001	**Levantamiento Cartográfico y Planimétrico del Edificio de la Residencia de Ancianos "San José" Avda de la Estación 98 .AZUAGA (Badajoz)** Hermanitas de los Ancianos Desamparados Azuaga
2001	**Levantamiento Cartográfico y Planimétrico del Edificio de la Residencia de Ancianos San Rafael. C/ Buen Pastor, 1 Córdoba** Hermanitas de los Ancianos Desamparados. Córdoba
2001–2002	**Memoria de Información Urbanística y Estudio de Impacto Ambiental de la Revisión de las Normas Subsidiarias del Municipio de Punta Umbría (Huelva)** Urbanismo y Arquitectura López – Bermúdez para el Excmo. Ayuntamiento de Punta Umbría También en: Evaluación ambiental y prevención
2001	**Proyecto Básico de Ejecución y Estudio Básico de Seguridad de Vivienda Unifamiliar Adosada en C/ Laguna Parra, 8 Villamanrique de la Condesa (Sevilla)** Pedro Urbina Mesta
2001	**Proyecto de Ejecución de 5 Viviendas en la Unidad de Ejecución 7. Villamanrique de la Condesa** Hermanos Sánchez
2001	**Proyecto de Instalación Contraincendios en la Residencia de Ancianos San José. Azuaga (Badajoz)** Herandes Azuaga
2001	**Proyecto de Obra de Estructura de Madera para Terraza de Bar de Verano y Dirección de Obra en Villamanrique de la Condesa (Sevilla)** Bernardo Espinar Cardoso
2001	**Proyecto de Obra para Licencia de Apertura de Fruteria y Dirección de Obra C/ Alferez Carlos de Borbon 41550 Villamanrique de la Condesa** Herandes Córdoba
2001	**Recuperación de la Vía Verde "Colada de Buenavista" para Sendero Turístico- Deportivo. Acondicionamiento del Camino de los Soldados** Desarrollos Eólicos
2001	**Redacción del Proyecto de Regeneración de las Marismas de Barbate. Barbate (Cádiz)** Dirección General de Costas. Ministerio de Medio Ambiente También en: Agua, costas, restauración y paisaje · Cambio climático, agendas urbanas y sostenibilidad local · Biodiversidad, espacios protegidos e infraestructura verde
2000	**Estudio de Impacto Ambiental de la Modificación Puntual de las Normas Subsidiarias de la Lentejuela para la Nueva Clasificación de Suelo Urbano de Uso Residencial en las Urbanizaciones de el Bulevard y Virgen del Rosario** Excmo. Ayuntamiento de La Lantejuela También en: Evaluación ambiental y prevención

AÑO	TRABAJO
2000	**Estudio de Impacto Ambiental de la Modificación Puntual de las Normas Subsidiarias del Municipio de Albaida del Aljarafe en el Sector Denominado “la Portada”** Excmo. Ayuntamiento de Albaida del Aljarafe También en: Evaluación ambiental y prevención
2000	**Estudio de Impacto Ambiental de la Modificación Puntual de las Normas Subsidiarias del Término Municipal de Sanlúcar la Mayor (Sevilla) para la Reclasificación de Suelo para Uso Residencial en la Finca la Calera** Uriva, S.A.. Excmo. Ayuntamiento de Sanlúcar la Mayor También en: Evaluación ambiental y prevención
2000	**Estudio de Impacto Ambiental de la Modificación Puntual en las Normas Subsidiarias de Aznalcázar en la Finca el Algarrobillo** Entornos Naturales También en: Evaluación ambiental y prevención
2000	**Estudio de Impacto Ambiental de la Revisión del Plan General de Ordenación Urbana de Bormujos** Excmo. Ayuntamiento de Bormujos También en: Evaluación ambiental y prevención
2000	**Estudio de la Incidencia Ambiental de la Actuación “Proyecto de Defensa para la Playa en el Castillo de Baños” T.M. Polopos (Granada)** Taller de Ingeniería Ambiental. D.G. Costas. Ministerio de Medio Ambiente También en: Agua, costas, restauración y paisaje · Biodiversidad, espacios protegidos e infraestructura verde
2000	**Informe sobre los Límites del Paraje Natural de las Marismas del Carreras (Marismas de Isla Cristina). Punta Bandera, S.L** También en: Biodiversidad, espacios protegidos e infraestructura verde · Agua, costas, restauración y paisaje
2000	**Proceso de Participación Publica y Redacción de los Estudios para el Plan de Ordenación y Zonificación del Monumento Natural Cerro del Hierro (Parque Natural Sierra Norte, Sevilla, España)** D.G. de RENPA y Sv. Ambientales Consejería de Medio Ambiente. Junta de Andalucía También en: Biodiversidad, espacios protegidos e infraestructura verde
2000	**Proyecto Básico y de Ejecución del Jardín Etnobotánico de Jimena de la Frontera (Cádiz). Medidas Compensatorias A-381** Giasa También en: Biodiversidad, espacios protegidos e infraestructura verde
2000	**Proyecto de Ampliación de las Instalaciones en el Restaurante “el Gato”, en Villamanrique de la Condesa**
2000	**Proyecto de Azudes en la Cola del Embalse, Pasos de Nutrias, Islas Flotantes y Creación de Frezaderos de la Presa del Rio Esera y la Variante de la Carretera C – 139** Necso y Sacyr También en: Agua, costas, restauración y paisaje · Biodiversidad, espacios protegidos e infraestructura verde
2000	**Proyecto de Instalación y Montaje de las Lineas Electricas de la Presa del Rio Esera y la Variante de la Carretera C – 139** Necso y Sacyr
2000	**Proyecto de Soluciones para la Recuperación Ambiental de las Playas Situadas entre el Puerto de la Garrucha y el Delta del Río Almanzora** Taller de Ingeniería Ambiental. D. G. de Costas. Ministerio de Medio Ambiente También en: Agua, costas, restauración y paisaje · Biodiversidad, espacios protegidos e infraestructura verde

AÑO	TRABAJO
2000	**Proyectos para la Restauración Hidrológica de las Marismas Der Río Arillo y la Casa Salinera de Tres Amigos. D.G** Costas. Ministerio de Medio Ambiente También en: Agua, costas, restauración y paisaje
2000	**Redacción de las Normas Subsidiarias de Burguillos. (Sevilla)** Dtor: D. Enrique Campo Urbay. Excmo. Ayuntamiento de Burguillos
2000	**Restauración Ecológica y Vegetal del Litoral de las Parcelas RHT-3 de la Urbanización Novo Sancti Petri. (Chiclana, Cádiz)** Royal Cupido, S.A También en: Agua, costas, restauración y paisaje · Biodiversidad, espacios protegidos e infraestructura verde
1999	**Aplicación Informática para la Gestión de la Cartografía Digital del Plan de Ordenación Urbana del Municipio de Dos Hermanas. Plan de Divulgación del PGOU** Excmo. Ayuntamiento de Dos Hermanas También en: SIG, teledetección y tecnologías de la información
1999	**Diagnosis Previa a las Acciones en el Frente Marítimo de Sant Jaume D´enveja en el Delta del Ebro (Tarragona)** Dirección General de Costas. Ministerio de Medio Ambiente con Taller de Ingeniería Ambiental, S.L También en: Agua, costas, restauración y paisaje · Biodiversidad, espacios protegidos e infraestructura verde
1999	**Diseño y Ejecución del Plan de Divulgación y Difusión del Plan General de Ordenación Urbana del Municipio de Dos Hermanas (Anuncio en Prensa, Radio, Televisión Local, Vallas Publicitarias...)** Excmo. Ayuntamiento de Dos Hermanas También en: Formación, educación ambiental y comunicación
1999	**Estudio de Impacto Ambiental de la Modificación Puntual "Hacienda Peralta" de las Normas Subsidiarias de Bollullos de la Mitación (Sevilla)** Reina Victoria Obras y Construcción, S.L También en: Evaluación ambiental y prevención
1999	**Estudio de Impacto Ambiental de la Modificación Puntual "los Ranchos del Guadiamar" de las Normas Subsidiarias de Sanlúcar la Mayor** Excmo. Ayuntamiento de Sanlúcar La Mayor También en: Evaluación ambiental y prevención
1999	**Estudio de Impacto Ambiental de la Revisión de las Normas Subsidiarias de Planeamiento del Municipio de Sanlúcar la Mayor (Sevilla)** Excmo. Ayuntamiento de Sanlúcar la Mayor. (en redacción) También en: Evaluación ambiental y prevención
1999	**Memoria y Estudio Integral de la Revisión de las Normas Subsidiarias de Cazalla de la Sierra (Sevilla)** Excmo. Ayuntamiento de Cazalla de la Sierra También en: Biodiversidad, espacios protegidos e infraestructura verde
1999–2001	**Plan Integral para la Costa de Huelva. Hidtma** Dirección General de Costas. Ministerio de Medio Ambiente. Gobierno de España También en: Agua, costas, restauración y paisaje · Biodiversidad, espacios protegidos e infraestructura verde
1999	**Plan Supramunicipal de Ordenación de Infraestructuras de los Recursos Eólicos en la Comarca de la Janda (Cádiz) (Estudios del Medio y del Paisaje)** Excma. Diputación de Cádiz (España) También en: Biodiversidad, espacios protegidos e infraestructura verde

AÑO	TRABAJO
1999	**Proyecto Básico y de Ejecución. Estudio de Seguridad y Salud de 9 Viviendas en UE 7 en Villamanrique de la Condesa (Sevilla)** Espinar Cardoso, S.L
1999	**Proyecto de Construcción de una Escalera en una Vivienda Unifamiliar** Ricardo Díaz Ruiz
1999	**Proyecto de Recuperación del Entorno Natural de la Fachada del Borde Marítimo de Fuentecaballo en la Playa del Agujero (Ceuta)** Dirección General de Costas. Ministerio de Medio Ambiente También en: Agua, costas, restauración y paisaje · Biodiversidad, espacios protegidos e infraestructura verde
1999	**Proyecto de Vivienda Unifamiliar en la C/ Lombardía (Málaga)**
1999	**Proyecto de Viviendas Unifamiliares en la C/ Doctor Mena, S/n en Villamanrique de la Condesa (Sevilla)** José Sánchez Sánchez
1999	**Proyecto para la Edificación de un Edificio Comercial en Villamanrique de la Condesa**
1999	**Proyecto y Dirección de Obra para la Restauración Ecológica y Vegetal de Dos Tramos del Acantilado Litoral en la Urbanización de Cabo Roche (Cádiz)** C&C Inmobiliaria También en: Agua, costas, restauración y paisaje · Biodiversidad, espacios protegidos e infraestructura verde
1999	**Redacción del Anteproyecto de Recuperación de las Marismas del Sur de Huelva. Marismas del Titán. (Huelva)** Dirección General de Costas. Ministerio de Medio Ambiente También en: Agua, costas, restauración y paisaje · Biodiversidad, espacios protegidos e infraestructura verde
1999	**Redacción del Proyecto de Regeneración de las Marismas de Rio Arillo y de las Casas Salineras de Tres Amigos. (San Fernando y Cádiz)** Dirección General de Costas. Ministerio de Medio Ambiente También en: Agua, costas, restauración y paisaje · Biodiversidad, espacios protegidos e infraestructura verde · Cambio climático, agendas urbanas y sostenibilidad local
1999	**Redacción del Proyecto de Restauración las Marismas de Bellavista, Aljaraque (Huelva). (Incluye Cuenca Vertiente)** Dirección General de Costas. Ministerio de Medio Ambiente También en: Agua, costas, restauración y paisaje · Biodiversidad, espacios protegidos e infraestructura verde
1998	**Estudio de Impacto Ambiental de la Modificación Puntual de las Normas Subsidiarias de Puebla del Río en la Finca Santa Rita** Excmo. Ayuntamiento de Puebla del Río. Julio Aspera Garrido También en: Evaluación ambiental y prevención
1998	**Estudio de Impacto Ambiental de la Modificación Puntual del Polígono Industrial “la Cantarería” de las Normas Subsidiarias del Término Municipal de Arahal (Sevilla)** Excmo. Ayuntamiento de Arahal También en: Evaluación ambiental y prevención
1998	**Estudio de Impacto Ambiental de la Modificación Puntual “Plan Parcial Camino de Mejina” de Ls Normas Subsidiarias del Término Municipal de Espartinas (Sevilla)** Excmo. Ayuntamiento de Espartinas También en: Evaluación ambiental y prevención

AÑO	TRABAJO
1998	**Estudio de Impacto Ambiental de la Modificación Puntual" Finca Horcaperros" de las Normas Subsidiarias del Término Municipal D3E Sanlúcar la Mayor** Excmo. Ayuntamiento de Sanlúcar La Mayor También en: Evaluación ambiental y prevención
1998	**Estudio de Impacto Ambiental de la Revisión de las Normas Subsidiarias de Planeamiento del Municipio del el Saucejo (Sevilla)** Excma. Diputación de Sevilla También en: Evaluación ambiental y prevención
1998	**Estudio de Impacto Ambiental de la Revisión del Plan General de Ordenación Urbana del Municipio de Palomares del Río (Sevilla)** Excma. Diputación de Sevilla También en: Evaluación ambiental y prevención
1998	**Memoria y Estudio Integral del Medio Ambiente de la Revisión de las Normas Subsidiarias de Olivares (Sevilla)** Dtor: Alfredo Linares para la Excma. Diputación de Sevilla
1998–1999	**Proyecto de Recuperación de las Marismas de Pozo del Camino. Paraje Natural de las Marismas de Isla Cristina (Cádiz)** Dirección General de Costas. Ministerio de Medio Ambiente. Gobierno de España También en: Agua, costas, restauración y paisaje Biodiversidad, espacios protegidos e infraestructura verde
1998–1999	**Redacción del Proyecto de Recuperación de las Marismas de Pozo del Camino Isla Cristina-ayamonte (Huelva)** Dirección General de Costas. Ministerio de Medio Ambiente También en: Agua, costas, restauración y paisaje Cambio climático, agendas urbanas y sostenibilidad local Biodiversidad, espacios protegidos e infraestructura verde
1997	**Estudio de Impacto Ambiental de al Revisión de las Normas Subsidiarias de Planeamiento de Torre-alhamique (Cádiz)** Excma. Diputación de Cádiz También en: Evaluación ambiental y prevención
1997	**Proyecto Básico y de Ejecución para la Rehabilitación de Campamento Juvenil en Barbate (Cádiz)** Inturjoven, S.A
1997	**Proyecto de Regeneración de las Marismas del Río Arillo, Parque Natural de la Bahía de Cádiz. Términos Municipales de Cádiz y San Fernando (Cádiz)** Dirección General de Costas. Ministerio de Medio Ambiente. Gobierno de España También en: Agua, costas, restauración y paisaje Biodiversidad, espacios protegidos e infraestructura verde
1997	**Proyecto: Acondicionamiento para Minusválidos del Albergue Juvenil de Algeciras** Inturjoven, S.A
1997	**Proyecto: Acondicionamiento para Minusválidos del Albergue Juvenil de Cazorla** Inturjoven, S.A
1997	**Realización de Proyecto de Actividad y Dirección de Obra para la Apertura del Campamento Juvenil de Chipiona** Inturjoven, S.A
1996–1998	**Colaboración en la Redacción del Avance del Plan General de Ordenación Urbana de la Rinconada. Memoria, Estudio Integral del Medio Ambiente y Estudio de Impacto Ambiental** Dtor: D. Enrique Barjadí
1996	**Estudio de Impacto Ambiental de la Modificación Puntual "Zona Norte" de las Normas Subsidiarias del Término Municipal de Castilleja de Guzmán (Sevilla)** También en: Evaluación ambiental y prevención

AÑO	TRABAJO
1996	**Estudio de Impacto Ambiental de la Revisión de las Normas Subsidiarias de Planeamiento del Municipio de Alcalá de los Gazules (Cádiz)** Excma. Diputación de Cádiz También en: Evaluación ambiental y prevención
1996–1998	**Memoria de Información Territorial y Estudio de Impacto Ambiental del Plan General de Ordenación Urbana de la Rinconada** Excmo. Ayuntamiento de la Rinconada. Director Enrique Bardají También en: Evaluación ambiental y prevención
1996	**Redacción de las Normas Subsidiarias del Municipio de Burguillos (Sevilla). Avance** Dtor: D. Enrique Campo Urbay
1996	**Revisión, Digitalización de los Límites y Zonificación de los Espacios Naturales Protegidos Fase II (Parques Naturales): Sierra Nevada, Sierra de Huétor, Sierra de Castril, Sierra de Cárdena y Montoro, Sierra de Hornachuelos, Sierra Subbética, Montes de Málaga, Sierra de las Nieves, los Alcornocales, la Breña y Marismas de Barbate, Sierra de Aracena y Picos de Aroche, Entorno Doñana** Dirección General de Planificación de la Consejería de Medio Ambiente de la Junta de Andalucía También en: Biodiversidad, espacios protegidos e infraestructura verde
1995	**Cartografía Temática y de Ordenación del Planeamiento de Burguillos: Parcelario de Fincas Urbanas, Infraestructuras, Equipamientos, Etc** Excmo. Ayuntamiento de Burguillos (Sevilla) También en: SIG, teledetección y tecnologías de la información
1995	**Colaboración en el Plan Parcial “Parque Industrial de Villaverde del Río” (Sevilla)** Dtor: D. Alfredo Linares
1995	**Colaboración en los Peri´s de las Ua´s Fuente del Rey. Alcalá la Real (Jaén)** Dtor: D. Alfredo Linares
1995	**Revisión, Digitalización de los Límites y Zonificación de los Espacios Naturales Protegidos Fase I (Parques Naturales): Cazorla, Grazalema, Sierra María, Cabo de Gata, Sierra Mágina, Despeñaperros, Sierre de Andujar, Bahía de Cádiz y Sierra Norte** Dirección General de Planificación de la Consejería de Medio Ambiente de la Junta de Andalucía También en: Biodiversidad, espacios protegidos e infraestructura verde
1994	**Colaboración en la Redacción del Avance del Plan General de Ordenación Urbana de Castilleja de la Cuesta (Sevilla)** Dtor: D. Vicente Llanos
1994	**Colaboración en la Redacción del Avance del Plan General de Ordenación Urbana de Utrera (Sevilla). Memoria Ambiental, Estudio Integral del Medio Ambiente y Estudio de Impacto Ambiental** Dtor: D. Joaquín Castillo
1994	**Colaboración en la Revisión de las Normas Subsidiarias de Salteras (Sevilla)** Dtor: D. Francisco Díaz
1994	**Memoria Ambiental de la Revisión del Plan General de Ordenación Urbana de Castilleja de la Cuesta** Excmo. Ayuntamiento de Castilleja de la Cuesta También en: Evaluación ambiental y prevención

AÑO	TRABAJO
1994	**Organización del Curso: "Valoración del Paisaje en Estudios de Impacto Ambiental y Ordenación del Territorio". Clases:"introducción a la Evaluación de Impacto Ambiental", Caso Práctico: "Valoración del Paisaje en Planeamiento Urbanístico"** Colegio Oficial de Biólogos-Agencia de Medio Ambiente. Sevilla. Diciembre También en: Formación, educación ambiental y comunicación · Evaluación ambiental y prevención · Agua, costas, restauración y paisaje
1993	**Colaboración en la Fase de Diagnóstico y Propuestas de Ordenación en la Redacción de los Siguientes Planes de Ordenación de Recursos Naturales: Reservas Naturales: Laguna Honda (Jaén) Laguna del Chinche (Jaén) Laguna de Archidona (Málaga). Laguna de Campillos (Málaga) Laguna de la Ratosa (Málaga) Parajes Naturales: Alto Guadalquivir (Jaén) Laguna Grande (Jaén) Desembocadura del Guadalhorce (Málaga)** Universidad de Sevilla-Ingemisa para Agencia del Medio Ambiente (AMA) de la Junta de Andalucía También en: Biodiversidad, espacios protegidos e infraestructura verde · Cambio climático, agendas urbanas y sostenibilidad local
1993	**Colaboración en la Redacción de la Revisión del P.G.O.U. de Bormujos (Sevilla)** Dtor: D. Juan Cañadas
1993	**Estudio de Impacto Ambiental de la Revisión del Plan General de Ordenación Urbana de Bormujos** Excmo. Ayuntamiento de Bormujos También en: Evaluación ambiental y prevención
1993	**Proyecto Básico y de Ejecución para Vivienda Unifamiliar Adosada en C/ el Carmen, 13. Aljaraque (Huelva)**
1993	**Proyecto de Urbanización de Calle Juan López, Villamanrique de la Condesa (Sevilla)** Ayuntamiento de Villamanrique de la Condesa
1992	**Proyecto Landcover. Cartografía de la Cobertura Vegetal de Andalucía Mediante Teledetección** Biocora para A.M.A. Junta de Andalucía También en: SIG, teledetección y tecnologías de la información
1992	**Proyecto de Urbanización en Calle Gatos, Villamanrique de la Condesa (Sevilla)** Ayuntamiento de Villamanrique de la Condesa
1992	**Proyecto de Urbanización en Calle Montero y Mantilla, Villamanrique de la Condesa (Sevilla)** Ayuntamiento de Villamanrique de la Condesa
1991	**Estudio de Detalle y Proyecto de Urbanización "Marisma". Villamanrique de la Condesa (Sevilla)**
1991	**Proyecto Básico y de Ejecución para Vivienda Unifamiliar Adosada Sito en Calle Duque de Orleáns, Villamanrique de la Condesa (Sevilla)**
1991	**Redacción en la Revisión de las Normas Subsidiarias Municipales de Montijo (Badajoz)**
1990	**Análisis Urbanístico y Comparativo de un Sector del Casco Antiguo (San Vicente) y Santa Justa de Sevilla**
1990	**Informe Preliminar para la Propuesta de Ordenación del Complejo "Marina del Aljarafe". San Juan de Aznalfarache (Sevilla)** Geasa para C&GH Asociados
1990	**Proyecto de Reparación del Colegio San Pedro de Zúñiga, Villamanrique de la Condesa (Sevilla)** Ayuntamiento de Villamanrique de la Condesa
1990	**Proyecto de Urbanización en Calle Eduardo Dato. Villamanrique de la Condesa (Sevilla)** Ayuntamiento de Villamanrique de la Condesa
1989	**Adecentamiento del Acceso Principal a Villamanrique de la Condesa (Sevilla)** Ayuntamiento de Villamanrique de la Condesa

AÑO	TRABAJO
1989	**Asesoría Técnica y Coordinación de los Aspectos Socioeconómicos, Bióticos y Físicos de los Planes Rectores de Uso y Gestión (P.R.U.G.) de los Parques Naturales: los Alcornocales (Cádiz) Acantilado y Pinar de Barbate (Cádiz) Bahía de Cádiz (Cádiz) Sierra de Hornachuelos (Córdoba) Sierra de Cárdena y Montoro (Cordoba) Sierra Subbética (Córdoba) Entorno de Doñana (Huelva-sevilla-cádiz) Sierra de Aracena y Picos de Aroche (Huelva) Despeñaperros (Jaén) Sierra de Andujar (Jaén) Sierra Mágina (Jaén) Montes de Málaga (Málaga) Sierra de las Nieves (Málaga) Sierra Norte de Sevilla** Geasa para AMA También en: Biodiversidad, espacios protegidos e infraestructura verde · Cambio climático, agendas urbanas y sostenibilidad local
1989	**Estudio de Detalle de las Parcelas "L" 1ª Fase y "a" 2ª Fase, Sitas en la Urbanización "el Tomillar". Velez-málaga**
1989	**Estudio de Impacto Ambietal de las Normas Subsidiarias de Planeamiento del Municipio de la Rinconada (Sevilla)** Geasa para Excmo. Ayuntamiento de la Rinconada También en: Evaluación ambiental y prevención
1989	**Proyecto de Mejoras y Reparaciones de las Instalaciones del Polideportivo, Villamanrique de la Condesa (Sevilla)** Ayuntamiento de Villamanrique de la Condesa
1989	**Proyecto de Parcelación en la Finca Sita en la Urbanización "el Algar", Parcelas 7 y 8, 2ª Fase. Alhaurin de la Torre (Málaga)**
1989	**Sistema de Información Ambiental de Andalucía (SINAMBA). Segundo Programa de Captura de Información del Territorio Gestionado por la Agencia del Medio Ambiente. Usos** Geasa para AMA. Junta de Andalucía También en: SIG, teledetección y tecnologías de la información · Formación, educación ambiental y comunicación
1989	**Sistema de Información Ambiental de Andalucía (SINAMBA). Tercer Programa de Captura de Información del Territorio (Resto de la Región Andaluza). Relieve** Geasa para A.M.A. También en: SIG, teledetección y tecnologías de la información · Formación, educación ambiental y comunicación
1988	**Estudio sobre el Estado y Posibilidades de Recuperación y Uso de las Vías Pecuarias en las Comarcas de Reforma Agraria de Estepa-osuna (Sevilla) y Antequera (Málaga)** Tecnología Ambiental para I.A.R.A. También en: Biodiversidad, espacios protegidos e infraestructura verde
1988	**Proyecto Básico para Vivienda Unifamiliar Adosada Calle los Caminos S/n. Colmenar (Málaga)**
1988	**Proyecto Básico y de Ejecución para Vivienda Unifamiliar Adosada Sito en Calle Sierra Blanquilla S/n. Parcela Nº 25. Yunquera (Málaga)**
1988	**Proyecto Básico y de Ejecución para Vivienda Unifamiliar Adosada Sito en Calle la Venta S/n. Parcela Nº 36. Yunquera (Málaga)**
1988	**Proyecto de Edificación de Viviendas Unifamiliares UA7** Espinar Cardoso, S.L
1988	**Proyecto de Parcelación Económica de UE-2 y UE-3. Villamanrique de la Condesa (Sevilla)** Ayuntamiento de Villamanrique de la Condesa
1988	**Proyecto de Parcelación, Estudio de Detalle y Proyecto de Urbanización de la Urbanización "Marisma"** Villamanrique de la Condesa
1988	**Proyecto de Reparación de Pavimentación, Alcantarillado y Fontanería Villamanrique de la Condesa (Sevilla)** Ayuntamiento de Villamanrique de la Condesa
1988	**Proyecto de Urbanización, Pavimentación e Iluminación Calle Laguna Parra, Villamanrique de la Condesa (Sevilla)** Ayuntamiento de Villamanrique de la Condesa

AÑO	TRABAJO
1987	**Estudio de Detalle y Proyecto de Urbanización de la UE-2** Villamanrique de la Condesa (Sevilla)
1987	**Proyecto Básico y de Ejecución para Vivienda Unifamiliar Aislada Sito en la Urbanización “el Abatal”. Parcela M-19 a (Málaga)**
1984	**Colaboración Técnica en los Planes de Distrito del Avance de la Revisión del Plan General de Ordenación Urbana de Málaga**
–	**Colaboración en la Redacción de las Normas Subsidiarias Municipales de Lora de Estepa (Sevilla)** Dtor: D. Miguel Ángel Gutiérrez Herrada
–	**EAE simplificada de la Actuación de Transformación Urbanística (ATU) de reforma interior en suelo urbano — Seminario de Huelva** En curso Diócesis de Huelva También en: Evaluación ambiental y prevención
–	**EAE simplificada del PEAAT (Plan Especial de Adecuación Ambiental y Territorial) de Santa Cruz (Córdoba)** En curso Asociación de Vecinos La Campiña de Santa Cruz También en: Evaluación ambiental y prevención
–	**Ejecución de Proyecto Básico y de Ejecución, Estudio Básico de Seguridad, Dirección de Obra, Dirección de Ejecución y Coordinación de Seguridada para 15 Viviendas Adosadas en C/ Flor, S/n. Villamanrique de la Condesa (Sevilla)**
–	**Estudio Ambiental Estratégico de la Innovación n.º 33 del PGOU de Almonte (Huelva)** También en: Evaluación ambiental y prevención
–	**Inventario de Propuestas de Actuaciones sobre Solares en el Termino Municipal de Coria del Rio. para Excmo** Ayuntamiento de Coria del Río
–	**Redacción del Proyecto Básico y de Ejecución y la Dirección de Obra de Carretera de Acceso a Costa Esuri Ciudad de Vacaciones con Puente sobre las Marismas del Arroyo Pedraza en Ayamonte (Huelva)** Fadesa Inmobiliaria, S.A También en: Biodiversidad, espacios protegidos e infraestructura verde · Agua, costas, restauración y paisaje

Evaluación ambiental y prevención 220

↑ Volver al ámbito · ↑ Contenido

AÑO	TRABAJO
2026–	**Redacción del PBOM de Guarromán (Jaén)** En curso Ayuntamiento de Guarromán También en: Planeamiento, urbanismo y proyectos urbanos
2022–	**EAE de la Modificación Puntual en Zahara de los Atunes, Barbate (Cádiz)** En curso Colaboración con Diego Morales Arq
2022–	**EAE de la Modificación puntual del PGOU de Benacazón (Sevilla)** En curso Colaboración con José Manuel Meléndez Arq
2020	**Evaluación ambiental estratégica de la Modificación Puntual «Zona Norte» del PGOU de Castilleja de Guzmán (Sevilla)** Maireles
2008	**Asistencia Tecnica para la Redacción del Plan de Movilidad Urbana Sostenible (PMUS) de Tomares (Sevilla): Participación Ciudadana y Balance Energético** Inysur También en: Planeamiento, urbanismo y proyectos urbanos · Cambio climático, agendas urbanas y sostenibilidad local
2008	**Consultoria y Asistencia Técnica para la Elaboración del Estudios de Planes de Movilidad Urbana Sostenible en los Municipios de la Rinconada y Ecija”** Prodetur
2008	**Estudio de Impacto Ambiental Regional Estratégico para el Desarrollo de la Energía Eólica en la Región del Corredor de Gharo (Pakistan)** Taller De Ingeniería Ambiental, S.L., Eolic Partners, Halcrow Pakistan para P.N.U.D También en: Cambio climático, agendas urbanas y sostenibilidad local · Internacional
2007	**Diseño de una Estrategia de Gestión Integral de Residuos en el Parque del Alamillo (Sevilla)** Empresa Pública De Suelos Parque Del Alamillo
2007	**Estudio de Impacto Ambiental Regional para el desarrollo de la energía eólica en la región del corredor de gharo (pakistan)** Taller De Ingeniería Ambiental, S.L., Eolic Partners, Halcrow Pakistan para P.N.U.D. 2008. AÑO También en: Cambio climático, agendas urbanas y sostenibilidad local · Internacional
2007	**Estudio de Impacto Ambiental del Plan General de Ordenación Urbanística de Aznalcollar** Ayto Aznalcollar También en: Planeamiento, urbanismo y proyectos urbanos
2007	**Estudio de Impacto Ambiental del Plan General de Ordenación Urbanística del Municipio de Gerena (Sevilla)** Excma. Diputación De Sevilla También en: Planeamiento, urbanismo y proyectos urbanos
2007	**Estudio de Impacto Ambiental del Plan General de Ordenación Urbanística del Municipio de Villamanrique de la Condesa (Sevilla)** Excma. Diputación De Sevilla También en: Planeamiento, urbanismo y proyectos urbanos
2007	**Informe Preliminar de Suelo Contaminado para Circuito de Carreras en Burguillos (Sevilla)** JC Menéndez También en: Agua, costas, restauración y paisaje

AÑO	TRABAJO
2007	**Informe de Sostenibilidad para Estudio Ambiental Estratégico Anejo del PGOU de las Cabezas (Sevilla)** José Manuel Meléndez Para El Ayto De Las Cabezas
2007	**Redacción del Estudio de Impacto Ambiental de Modificación Puntual de las NN. Ss. de Villablanca en la U.E.I. Nº 22. (Huelva)** Jemysa
2007	**Redacción del Estudio de Impacto Ambiental del Nuevo PGOU de Aznalcazar (Sevilla)** Jose Manuel Meléndez Para El Ayto De Aznalcazar
2006	**Implantación de un SIG de Seguimiento de Flotas de Vehículos y Diseño y Desarrollo de Herramientas para Publicación Web de Cartografía Sintética** Mancomunidad para la Gestión de los Recursos Sólidos Urbanos «Guadalquivir» También en: SIG, teledetección y tecnologías de la información · Cambio climático, agendas urbanas y sostenibilidad local · Formación, educación ambiental y comunicación
2006	**Redaccion del Estudio de Impacto Ambiental para la Modificación de las Normas Subsidiarias de Arcos de la Frontera (Cadiz)** Dolmen Consulting Inmobiliario, S.L
2006	**Redacción del Documento de Criterios para la Redacción de la Ordenanza Municipal sobre Protección del Medio Ambiente** Excmo. Ayuntamiento de El Puerto de Santa María (Cádiz)
2006	**Redacción del Estudio de Impacto Ambiental de la Modificación Puntual del Plan General de Ordenación Urbanística en Espartinas en la Finca el Inglés** Inmobiliaria del Sur de España, S.A También en: Planeamiento, urbanismo y proyectos urbanos
2006	**Redacción del Estudio de Impacto Ambiental del Plan General de Ordenación Urbanística de Aljaraque** Excmo. Ayuntamiento de Aljaraque También en: Planeamiento, urbanismo y proyectos urbanos
2005	**Estudio de Impacto Ambiental del Plan General de Ordenación Urbana de Gibraleon (Huelva). D** José Álvarez Checa para el Excmo. Ayuntamiento de Gibraleón También en: Planeamiento, urbanismo y proyectos urbanos
2005	**Estudio de Impacto Ambiental del Plan General de Ordenación Urbana de Rota (Cádiz). D** Luís Recuenco para el Excmo. Ayuntamiento de Rota También en: Planeamiento, urbanismo y proyectos urbanos
2005	**Redacción de la Documentación Ambiental de la EDAR de Mancha Real (Jaén)** Ute Auding Inysur para Giasa
2005	**Redacción de la Documentación Ambiental del Proyecto de Ensanche de la A-2207, Montilla-nueva Carteya** Ute Auding Inysur. Para la Consejería de Obras Públicas y Transporte
2004	**Dirección Técnica de las Medidas Compensatorias de la A-381, de Jerez de la Frontera a los Barrios; Actuaciones Relacionadas con Jardines Botánicos, Jardín Botánico "el Risco"** Giasa
2004	**Dirección de Obra del Proyecto de Instalación de una Planta de Recuperación de Neumáticos en el Municipio de Aznalcóllar (Sevilla)** Recuperación de Materiales Diversos, S.A
2004	**Documentación Ambiental para la Instalación de una Planta de Hormigón en el Municipio de la Algaba (Sevilla)** Hormigones Premacons, S.L

AÑO	TRABAJO
2004	**Estudio de Impacto Ambiental de la Modificación Puntual PP-OE-R4 para Uso Residencial en Burguillos (Sevilla)** Burguillos Natural, S.L
2004	**Estudio de Impacto Ambiental de la Modificación Puntual R8 (Antiguo R1) para Uso Residencial de las Normas Subsidiarias de Burguillos (Sevilla)** Burguillos Natural También en: Planeamiento, urbanismo y proyectos urbanos
2004	**Estudio de Impacto Ambiental de la Modificación Puntual de las Normas Subsidiarias de Villablanca para Uso Residencial en el Nuevo Sector Urbanizable PPR-3** Mego Construcción y Gestión de Obras, S.A También en: Planeamiento, urbanismo y proyectos urbanos
2004	**Estudio de Impacto Ambiental de la Modificación Puntual en el Sector Denominado Santa Cecilia en el Municipio de Espartinas para Uso Residencial (Sevilla)** Ingeconser, S.A También en: Planeamiento, urbanismo y proyectos urbanos
2004	**Estudio de Impacto Ambiental de la Modificación Puntual en los Sectores SR-4 y SI-1 para Uso Residencial de las Normas Subsidiarias de Villanueva del Ariscal (Sevilla)** Naveuropa de construcciones, S.L También en: Planeamiento, urbanismo y proyectos urbanos
2004	**Estudio de Impacto Ambiental de la Modificación Puntual para Uso Industrial de las Normas Subsidiarias de Osuna (Sevilla) en la Zona Conocida como "las Vegas"** Promociones Plan Parcial S-3, S.L También en: Planeamiento, urbanismo y proyectos urbanos
2004	**Estudio de Impacto Ambiental de la Modificación Puntual para Uso Residencial de las Normas Subsidiarias de Villablanca (Huelva) en las Parcelas 35 y 36 del Polígono Catastral 9** Beturia Inversiones, S.L. También en: Planeamiento, urbanismo y proyectos urbanos
2004	**Estudio de Impacto Ambiental de la Modificación Puntual para Uso Residencial de las Normas Subsidiarias del Municipio de Ayamonte (Huelva) Enel Paraje de las Quintanas "Doña Juana"** Terrenos Urbanizables de Ayamonte, S.A También en: Planeamiento, urbanismo y proyectos urbanos Biodiversidad, espacios protegidos e infraestructura verde
2004	**Estudio de Impacto Ambiental de la Modificación Puntual para Uso Terciario Industrial de las Normas Subsidiarias de Montellano** Excmo. Ayuntamiento de Montellano También en: Planeamiento, urbanismo y proyectos urbanos Biodiversidad, espacios protegidos e infraestructura verde
2004	**Estudio de Impacto Ambiental de la Revisión del Plan General de Ordenación Urbana de la Lantejuela (Sevilla). D** Fernando Valdés para el Excmo. Ayuntamiento de La Lantejuela También en: Planeamiento, urbanismo y proyectos urbanos
2004	**Estudio de Impacto Ambiental de una Modificación Puntual para Uso Residencial de las Normas Subsidiarias de la Algaba (Sevilla) en el Sector "el Palancar"** Urbanizaciones Cayo Largo, S.L También en: Planeamiento, urbanismo y proyectos urbanos

AÑO	TRABAJO
2004	**Estudio de Impacto Ambiental para Uso Residencial de las Normas Subsidiarias de la Algaba (Sevilla) en la Finca Conocida como Huerta de San Andrés** Promotora La Bodega, S.L
2004	**Redacción de Documentación Ambiental para la un Proyecto de Instalación para la Construcción de Calderería en General** Montaje y Mantenimiento Elcano, S.L
2004–2006	**Redacción del Estudio de Impacto Ambiental Derivado del Plan General de Ordenación Urbana de Málaga** Excmo. Ayuntamiento de Málaga También en: Planeamiento, urbanismo y proyectos urbanos
2004	**Redacción del Estudio de Impacto Ambiental de la Modificación Puntual para Uso Residencial de las Normas Subsidiarias del Municipio de Umbrete (Sevilla) en la Zona Conocida como Macores** Euroholding, S.A También en: Planeamiento, urbanismo y proyectos urbanos
2004	**Redacción del Estudio de Impacto Ambiental del Plan General de Ordenación Urbanística de Almensilla (Sevilla). D** José Manuel Meléndez para el Excmo. Ayuntamiento de Almensilla También en: Planeamiento, urbanismo y proyectos urbanos
2003	**Elaboración de Informe Ambiental Referente a la Modificación de la Disposición en los P.eólicos Cerro de la Higuera y Cámara** Gamesa
2003	**Estudio de Impacto Ambiental de la Infraestructura Eléctrica en Huevar (Sevilla)** Medina Garvey, S.A
2003	**Estudio de Impacto Ambiental de la Modificación Puntual de la AUE-2 para Uso Residencial, de las Normas Subsidiarias de las Navas de la Concepción (Sevilla)** Excmo. Ayuntamiento de Las Navas de la Concepción (Sevilla) También en: Planeamiento, urbanismo y proyectos urbanos
2003	**Estudio de Impacto Ambiental de la Modificación Puntual del PGOU de la Rinconada (Sevilla) para la Construcción de un Punto Verde** Excmo. Ayuntamiento de La Rinconada También en: Planeamiento, urbanismo y proyectos urbanos
2003	**Estudio de Impacto Ambiental de la Modificación Puntual del Plan General de Ordenación Urbana de Málaga y Estudio de Impacto Ambiental del Proyecto de Valorización Energética de Neumáticos Fuera de Uso en Málaga** Gestión Integral de Neumáticos Málaga, S.L También en: Planeamiento, urbanismo y proyectos urbanos
2003	**Estudio de Impacto Ambiental de la Revisión de Plan General de Ordenación Urbana del Municipio de Ayamonte** Excmo. Ayuntamiento de Ayamonte También en: Planeamiento, urbanismo y proyectos urbanos Biodiversidad, espacios protegidos e infraestructura verde
2003	**Informe Ambiental para la Instalación de un Centro Comercial en Ayamonte (Huelva)** Comercial Ayamonte, S.L También en: Biodiversidad, espacios protegidos e infraestructura verde
2003	**Informe Ambiental para la Instalación de una Planta de Hormigón en Arahal (Sevilla)** Prefabricados Hormigones ByG Arahal, S.L

AÑO	TRABAJO
2003	**Revisión y Actualización del Documento de Estudio de Impacto Referente al Proyecto de Modificación Puntual Huerta de Alcántara para Uso Industrial, en la Algaba (Sevilla)** Heco 16
2002	**Anteproyecto de Explotación y Restauración de las Zonas Alternativas de Extracción de Áridos para la Presa del Río Arenoso (Navarredondilla y San Diego); Estudio de Impacto Ambiental para las Zonas de Extracción Alternativas de Áridos para la Presa del Río Arenoso** Sacyr También en: Agua, costas, restauración y paisaje
2002	**Asesoramiento en Materia de Ordenanzas Municipales para la Redacción de la Memoria de Información del Plan General Municipal de Ordenación del Municipio de Cartaya(huelva)** Urbanismo y Arquitectura López – Bermúdez para el Excmo. Ayuntamiento de Cartaya También en: Planeamiento, urbanismo y proyectos urbanos
2002	**Estudio de Impacto Ambiental de la Modificación Puntual Nº 10 de Clasificación de Suelos en la Carretera SE-435 Arahal-morón de la Frontera P.K. 0,5 de las Normas Subsidiarias de el Arahal** Jimeca, S.L También en: Planeamiento, urbanismo y proyectos urbanos
2002	**Estudio de Impacto Ambiental de la Modificación Puntual de las Normas Subsidiarias de Almensilla Debido a Reclasificación de Suelo a Uso Residencial en la Finca Olivar al Sitio de la Pierna (Antigua Finca de San Antonio). Almensilla (Sevilla)** Diru, S.L También en: Planeamiento, urbanismo y proyectos urbanos
2002	**Estudio de Impacto Ambiental de la Modificación Puntual de las Normas Subsidiarias de Burguillos en el Plan Parcial a** Castillo de Lennen, S.L También en: Planeamiento, urbanismo y proyectos urbanos
2002	**Estudio de Impacto Ambiental de la Modificación Puntual de las Normas Subsidiarias de Espartinas para Creación de un Parque Empresarial y Tecnológico. Espartinas (Sevilla)** Excmo. Ayto de Espartinas También en: Planeamiento, urbanismo y proyectos urbanos
2002	**Estudio de Impacto Ambiental de la Modificación Puntual de las Normas Subsidiarias de Morón de la Frontera para Uso Residencial en la Finca Denominada las Carrizas** José Antonio Carrión También en: Planeamiento, urbanismo y proyectos urbanos
2002	**Estudio de Impacto Ambiental de la Modificación Puntual del Plan General de Ordenación Urbana de Carmona (Sevilla) para Creación de un Polígono Industrial** Oficina del Plan General. Excmo. Ayto de Carmona También en: Planeamiento, urbanismo y proyectos urbanos
2002	**Estudio de Impacto Ambiental de la Modificación Puntual del Plan General de Ordenación Urbana de la Rinconada Relativo a Cañamo III** Excmo. Ayuntamiento de La Rinconada También en: Planeamiento, urbanismo y proyectos urbanos
2002	**Estudio de Impacto Ambiental de la Revisión de las Normas Subsidiarias de Sanlúcar la Mayor** Excmo. Ayuntamiento de Sanlúcar la Mayor (Sevilla)

AÑO	TRABAJO
2002	**Estudio de Impacto Ambiental de la Revisión del PGOU de Tomares (Sevilla)** Excmo. Ayuntamiento de Tomares
2002	**Estudio de Impacto Ambiental de las Normas Subsidiarias de Álora para la Construcción de la Urbanización Bellavista** Montecón, S.L También en: Planeamiento, urbanismo y proyectos urbanos
2002	**Estudio de Impacto Ambiental del Acondicionamiento y Mejora de la Seguridad Vial del Enlace de Corrales de al Autovía A-479** Consejería de Obras Públicas y Transporte
2002	**Estudio de Impacto Ambiental del Parque Eólico "Monteahumada" Término Municipal de Algeciras** Made Endesa
2002	**Estudio de Impacto Ambiental del Plan General de Ordenación Urbana de Bormujos para Creación de un Parque Empresarial y Tecnológico** Excmo. Ayto de Bormujos. (Sevilla) También en: Planeamiento, urbanismo y proyectos urbanos
2002–2005	**Estudio de Impacto Ambiental del Plan General de Ordenación Urbana de Sevilla** Gerencia de Urbanismo del Excmo. Ayto. de Sevilla También en: Planeamiento, urbanismo y proyectos urbanos
2002	**Estudio de Impacto Ambiental del Viaducto sobre las Marismas del Arroyo Pedraza para el Acceso a la Urbanización de Puente Esuri en Ayamonte (Huelva)** Baranda Azul También en: Biodiversidad, espacios protegidos e infraestructura verde
2002	**Estudio de Impacto Ambiental para las Zonas de Extracción Alternativas de Áridos para la Presa del Río Arenoso** Sacyr
2002	**Informe Ambiental para la L.M.T. Aérea para Electrificación Rural de los Parajes la Morera, la Parrada y Huerta Nueva y Suministro de la Nueva EDAR de Almonte y Rociana** Compañía Eléctrica del Condado, S.A
2002	**Proyecto de los Pasos de Nutrias Conforme a lo Establecido en el Estudio de Impacto Ambiental y la Declaración de Impacto Ambiental para la Presa del Río Arenoso (Navarredondilla y San Diego)** Sacyr También en: Biodiversidad, espacios protegidos e infraestructura verde
2002	**Realización del Estudio del Medio Físico y Estudio de Impacto Ambiental para la Revisión del Plan General Municipal de Ordenación en el Municipio de el Puerto de Santa María (Cádiz)** Excmo. Ayuntamiento de El Puerto de Santa María (Cádiz) También en: Planeamiento, urbanismo y proyectos urbanos
2002	**Redacción del Estudio de Impacto Ambiental de la Modificación Puntual de las Normas Subsidiarias de Benacazón para Uso Residencial en la Finca "Huerta de Concha"** Medybla Aljarafe, S.L También en: Planeamiento, urbanismo y proyectos urbanos
2002	**Redacción del Informe sobre Afección de Capacidad Hidráulica de una Infraestructura de Drenaje de la A-49 sobre un Afluente del Río Saladillo en el Arahal (Sevilla)** Junta de Compensación de la UE-5

AÑO	TRABAJO
2002	**Redacción y Preparación de la Documentación Ambiental a Considerar en la Instalación de una Planta de Hormigón en Burguillos** Burguillos Natural
2001	**Estudio de Impacto Ambiental de la Modificación Puntual de las Normas Subsidiarias de Benacazón Debido a Reclasificación de Suelo a Uso Residencial** Huerta San Luís, S.L También en: Planeamiento, urbanismo y proyectos urbanos
2001	**Estudio de Impacto Ambiental de la Modificación Puntual de las Normas Subsidiarias de Burguillos (Sevilla) para la Creación de un Polígono Industrial en la Zona Este de Núcleo Urbano** Excmo. Ayto. Burguillos También en: Planeamiento, urbanismo y proyectos urbanos
2001	**Estudio de Impacto Ambiental de la Modificación Puntual de las Normas Subsidiarias de Mairena del Aljarafe para su Uso Residencial en la Finca las Muletas. Mairena del Aljarafe (Sevilla)** Comunidad de Propietarios Ribera Porzuna También en: Planeamiento, urbanismo y proyectos urbanos, Agua, costas, restauración y paisaje
2001	**Estudio de Impacto Ambiental de la Modificación Puntual de las Normas Subsidiarias de Sanlúcar la Mayor en la Finca "Nuestra Señora del Pilar"** Ronda Urbana, S.C.A También en: Planeamiento, urbanismo y proyectos urbanos
2001	**Estudio de Impacto Ambiental de la Modificación Puntual de las Normas Subsidiarias de la Algaba en la Finca Huerta Alcántara para Uso Residencial. la Algaba (Sevilla)** Heco 16 También en: Planeamiento, urbanismo y proyectos urbanos
2001	**Estudio de Impacto Ambiental de los Parques Eólicos Pertiguero y Jauca (Granada y Almería)** Gamesa
2001–2002	**Estudio de Impacto Ambiental de una Planta de Recuperación Integral de Cables y Neumáticos Fuera de Uso Instalada en el Municipio de Aznalcóllar** Recuperación Materiales Diversos, S.A
2001	**Estudio de Impacto Ambiental del Parque Eólico Conde de Guadalhorce. (Málaga)** Gamesa
2001	**Estudio de Impacto Ambiental del Parque Eólico Cámara (Málaga)** Gamesa
2001	**Informe Ambiental de la Línea LA-56 para la Conexión de la Población de Bonares a la Subestación "Blanca Paloma" 1° Fase, y C.T Intemperie "la Vaqueriza"** Compañía Eléctrica del Condado
2001	**Informe Preliminar para la Instalación de un Parque Eólico en el Entorno del Embalse del Guadalhorce/gadalteba (Málaga)** Gamesa Energía También en: Agua, costas, restauración y paisaje, Cambio climático, agendas urbanas y sostenibilidad local
2001–2002	**Memoria de Información Urbanística y Estudio de Impacto Ambiental de la Revisión de las Normas Subsidiarias del Municipio de Punta Umbría (Huelva)** Urbanismo y Arquitectura López – Bermúdez para el Excmo. Ayuntamiento de Punta Umbría También en: Planeamiento, urbanismo y proyectos urbanos

AÑO	TRABAJO
2001	**Redacción de la Documentación Ambiental para Informe Ambiental de Instalación de Matadero y Secadero de Jamones en el Pedroso (Sevilla)** Matadero Sierra Morena, S.A
2000	**Estudio de Impacto Ambiental de la Modificación Puntual de las Normas Subsidiarias de la Lentejuela para la Nueva Clasificación de Suelo Urbano de Uso Residencial en las Urbanizaciones de el Bulevard y Virgen del Rosario** Excmo. Ayuntamiento de La Lantejuela También en: Planeamiento, urbanismo y proyectos urbanos
2000	**Estudio de Impacto Ambiental de la Modificación Puntual de las Normas Subsidiarias del Municipio de Albaida del Aljarafe en el Sector Denominado “la Portada”** Excmo. Ayuntamiento de Albaida del Aljarafe También en: Planeamiento, urbanismo y proyectos urbanos
2000	**Estudio de Impacto Ambiental de la Modificación Puntual de las Normas Subsidiarias del Término Municipal de Sanlúcar la Mayor (Sevilla) para la Reclasificación de Suelo para Uso Residencial en la Finca la Calera** Uriva, S.A.. Excmo. Ayuntamiento de Sanlúcar la Mayor También en: Planeamiento, urbanismo y proyectos urbanos
2000	**Estudio de Impacto Ambiental de la Modificación Puntual en las Normas Subsidiarias de Aznalcázar en la Finca el Algarrobillo** Entornos Naturales También en: Planeamiento, urbanismo y proyectos urbanos
2000	**Estudio de Impacto Ambiental de la Revisión del Plan General de Ordenación Urbana de Bormujos** Excmo. Ayuntamiento de Bormujos También en: Planeamiento, urbanismo y proyectos urbanos
2000	**Estudio de Impacto Ambiental de las Normas Subsidiarias del Municipio de Grazalema** Excma. Diputación de Cádiz
2000	**Estudio de Impacto Ambiental de las Normas Subsidiarias del Término Municipal de Burguillos** Excmo. Ayuntamiento de Burguillos
2000	**Estudio de Impacto Ambiental del Parque Eólico Llamado “Cerro de Altamira, T.M. Teba (Málaga)** Gamesa
2000	**Estudio de Impacto Ambiental del Parque Eólico Llamado “Cerro de Limoneros, T.M. Cañete la Real (Málaga)** Gamesa
2000	**Estudio de Impacto Ambiental del Parque Eólico “Cerro de la Higuera,” T.M. Teba y Almargen (Málaga)** Gamesa
2000	**Estudio de Impacto Ambiental del Plan Especial para la Instalación de un Centro de Alto Rendimiento en Málaga**
2000	**Estudio para la Localización y Restauración de Vertedero de Sobrantes en la Presa del Rio Esera. Huesca** Necso y Sacyr También en: Agua, costas, restauración y paisaje
2000	**Informe sobre Localización de Vertedero en Cerro del Be. Aznalcollar** Excmo. Ayuntamiento de Aznalcóllar
2000	**Informe sobre Localización y Medidas Adoptadas en Relación a Caminos de Acceso y de Obra, Plataformas de Trabajos, Parque de Maquinaria e Implantación de Medios Auxiliares de la Presa del Rio Esera y la Variante de la Carretera C – 139** Necso y Sacyr

AÑO	TRABAJO
2000	**Informe sobre la Zona de Acopio de Tierra Vegetal de la Presa del Rio Esera y la Variante de la Carretera C – 139** Necso y Sacyr
2000	**Memoria de Información Urbanística y Estudio de Impacto Ambiental del Planeamiento del Municipio de Cantillana (Sevilla)** Excma. Diputación de Sevilla
2000	**Plan de Vigilancia y Control Ambiental de la Presa del Rio Esera y la Variante de la Carretera C – 139** Necso y Sacyr
2000	**Proyecto de Depuración de las Aguas Producidas Durante la Construcción de la Presa del Río Esera en Santa Liestra (Huesca)** Necso y Sacyr También en: Agua, costas, restauración y paisaje
2000	**Redacción del Informe Ambiental del Proyecto de Depuración de Aguas Industriales del Matadero Alfaro S.A.. Estepa. Sevilla** Miguel Alfaro, S.A También en: Agua, costas, restauración y paisaje
1999–2000	**Estudio de Diagnóstico y Propuestas de Actuación para la Mejora y la Modernización de las Infraestructuras Hidráulicas y del Agua en el Bajo Guadalquivir** Adelquivir y Unión de Pequeños Agricultores También en: Agua, costas, restauración y paisaje
1999	**Estudio de Impacto Ambiental de la Línea de 66 Kv D/c E/s en la Subestación de Balboa de la Línea 66 Kv S/c Burguillos – Jerez de los Caballeros en Badajoz** Cía Sevillana de Electricidad
1999	**Estudio de Impacto Ambiental de la Modificación Puntual "Hacienda Peralta" de las Normas Subsidiarias de Bollullos de la Mitación (Sevilla)** Reina Victoria Obras y Construcción, S.L También en: Planeamiento, urbanismo y proyectos urbanos
1999	**Estudio de Impacto Ambiental de la Modificación Puntual "los Ranchos del Guadiamar" de las Normas Subsidiarias de Sanlúcar la Mayor** Excmo. Ayuntamiento de Sanlúcar La Mayor También en: Planeamiento, urbanismo y proyectos urbanos
1999	**Estudio de Impacto Ambiental de la Revisión de las Normas Subdidiarias de Planeamiento del Municipio de Burguillos (Sevilla)** M&S Asociados, Jesús Martín. Excmo. Ayuntamiento de Burguillos. (En redacción)
1999	**Estudio de Impacto Ambiental de la Revisión de las Normas Subsidiarias de Planeamiento del Municipio de Sanlúcar la Mayor (Sevilla)** Excmo. Ayuntamiento de Sanlúcar la Mayor. (en redacción) También en: Planeamiento, urbanismo y proyectos urbanos
1999	**Estudio de Impacto Ambiental de la Revisión del PGOU de Mairena del Aljarafe** Excmo. Ayuntamiento de Mairena del Aljarafe
1999	**Estudio de Impacto Ambiental de la Revisión del PGOU de San Roque (Cádiz)** Excmo. Ayuntamiento de San Roque
1999	**Estudio de Impacto Ambiental de las Normas Subsidiarias del Municipio de Ubrique (Cádiz). Tau** Excmo. Ayuntamiento de Ubrique

AÑO	TRABAJO
1999	**Estudio de Impacto Ambiental de las Normas Subsidiarias del Municipio de Villablanca (Huelva)** Excmo. Ayuntamiento de Villablanca
1999	**Estudio de Impacto Ambiental del Parque Aeroespacial de la Rinconada (Sevilla)** Excmo. Ayuntamiento de la Rinconada
1999	**Estudio del Paisaje para el Plan Supramunicipal de Ordenación de Infraestructuras de los Recursos Eólicos en la Comarca de la Janda (Cádiz)** Excma. Diputación de Cádiz. 999
1999	**Estudio del Territorio, del Medio Físico y Estudio de Impacto Ambiental de la Revisión del PGOU de Dos Hermanas (Sevilla)** Excmo. Ayuntamiento de Dos Hermanas
1999	**Informe Ambiental de la Línea Eléctrica de 66 Kw el Carambolo-sevilla** Aditel. Sevillana de Electricidad
1999	**Informe Ambiental de la Línea Eléctrica de Media Tensión Dc con Conductor LA-110 de Nueva Alimentación Rociana del Condado (Huelva)** CECSA (Compañía Eléctrica del Condado, S.A.)
1999	**Informe Ambiental de la Línea de Media Tensión con Conductor LA-56 para la Electrificación del Paraje "Dehesa del Pino" Villarrasa (Huelva)** CECSA (Compañía Eléctrica del Condado, S.A.)
1999	**Informe Ambiental del Proyecto de Instalación de una Granja de Avestruces en el Municipio de Aznalcázar (Sevilla)** Excmo. Ayuntamiento de Aznalcázar
1999	**Informe de Adecuación y Restauración del Depósito de Tierras de Construcción en el Perruño. Bormujos (Sevilla)** Level, S.A
1999	**Memoria Ambiental del Plan Parcial y Plan de Actuación Urbanística de la Finca "Llanos del Tábano" en el Municipio de Manilva (Málaga)** Excmo. Ayuntamiento de Manilva. Dtor: Juan Antonio Balbontín
1999	**Memoria Ambiental para el Informe Ambiental de la Línea de Media Tensión con Conductor LA-56 para la Electrificación del Paraje "el Porretal". Almonte (Huelva)** CECSA (Compañía Eléctrica del Condado, S.A.)
1999	**Memoria de Información, Socioecomonía y Estudio de Impacto Ambiental de la Revisión de las Normas Subsidiarias de Cazalla de la Sierra** Alfredo Linares, para el Excmo. Ayuntamiento de Cazalla de la Sierra. (en redacción) También en: Biodiversidad, espacios protegidos e infraestructura verde
1998	**Estudio de Impacto Ambiental de la Modificación Puntual de las Normas Subsidiarias de Puebla del Río en la Finca Santa Rita** Excmo. Ayuntamiento de Puebla del Río. Julio Aspera Garrido También en: Planeamiento, urbanismo y proyectos urbanos
1998	**Estudio de Impacto Ambiental de la Modificación Puntual del Polígono Industrial "la Cantarería" de las Normas Subsidiarias del Término Municipal de Arahal (Sevilla)** Excmo. Ayuntamiento de Arahal También en: Planeamiento, urbanismo y proyectos urbanos
1998	**Estudio de Impacto Ambiental de la Modificación Puntual "Plan Parcial Camino de Mejina" de Ls Normas Subsidiarias del Término Municipal de Espartinas (Sevilla)** Excmo. Ayuntamiento de Espartinas También en: Planeamiento, urbanismo y proyectos urbanos

AÑO	TRABAJO
1998	**Estudio de Impacto Ambiental de la Modificación Puntual" Finca Horcaperros" de las Normas Subsidiarias del Término Municipal D3E Sanlúcar la Mayor** Excmo. Ayuntamiento de Sanlúcar La Mayor También en: Planeamiento, urbanismo y proyectos urbanos
1998	**Estudio de Impacto Ambiental de la Revisión de las Normas Subsidiarias de Espartinas (Sevilla)** Excmo. Ayuntamiento de Espartinas
1998	**Estudio de Impacto Ambiental de la Revisión de las Normas Subsidiarias de Planeamiento del Municipio del el Saucejo (Sevilla)** Excma. Diputación de Sevilla También en: Planeamiento, urbanismo y proyectos urbanos
1998	**Estudio de Impacto Ambiental de la Revisión del Plan General de Ordenación Urbana del Municipio de Palomares del Río (Sevilla)** Excma. Diputación de Sevilla También en: Planeamiento, urbanismo y proyectos urbanos
1998–1999	**Estudio de Impacto Ambiental del Proyecto de Construcción de un Paseo Marítimo en el Borde Urbano de Pozo del Camino en Isla Cristina (Huelva). Redactado para la Asistencia Técnica Denominada "Recuperación de las Marismas de Pozo del Camino" Isla Cristina-ayamonte** Dirección General de Costas. Ministerio de Medio Ambiente También en: Agua, costas, restauración y paisaje Biodiversidad, espacios protegidos e infraestructura verde
1998	**Informe sobre los Efectos y las Medidas a Adoptar Tras la Ruptura de la Balsa de Residuos de las Minas de Aznalcóllar** Unión de Pequeños Agricultores
1998	**Memoria Informativa, Estudio Integral del Medio Ambiente, Socioeconomía y Estudio de Impacto Ambiental de la Revisión de las Normas Subsidiarias de Olivares (Sevilla)** Director Alfredo Linares para la Excma. Diputación de Sevilla. (en redacción)
1997–1999	**Asistencia Técnica a las Delegaciones Provinciales de la Consejería de Medio Ambiente en el Procedimiento de Evaluación Ambiental de los Planes Generales, Normas Subsidiarias y sus Modificaciones**
1997	**Estudio de Impacto Ambiental de al Revisión de las Normas Subsidiarias de Planeamiento de Torre-alhamique (Cádiz)** Excma. Diputación de Cádiz También en: Planeamiento, urbanismo y proyectos urbanos
1997	**Estudio de Impacto Ambiental de la Línea a 220 Kv D/c Casillas-lancha-santiponce (Córdoba)** Compañía Sevillana de Electricidad
1997	**Estudio de Impacto Ambiental de la Línea a 66 Kv S/c de Alimentación a Subestación de Conil (Cádiz)** Compañía Sevillana de Electricidad
1997	**Estudio de Impacto Ambiental de la Línea de 20 Kv entre San Juan del Puerto y Moguer (Huelva)** Compañía Sevillana de Electricidad
1997	**Estudio de Impacto Ambiental de la Revisión de las Normas Subsidiarias de Benacazón (Sevilla.)** Excmo. Ayuntamiento de Benacazón
1997	**Estudio de Impacto Ambiental de la Revisión del PGOU de Carmona (Sevilla)** Excmo. Ayuntamiento de Carmona
1996	**Estudio de Impacto Ambiental de la Modificación Puntual "Zona Norte" de las Normas Subsidiarias del Término Municipal de Castilleja de Guzmán (Sevilla)** También en: Planeamiento, urbanismo y proyectos urbanos

AÑO	TRABAJO
1996	**Estudio de Impacto Ambiental de la Revisión de las Normas Subsidiarias de Planeamiento del Municipio de Alcalá de los Gazules (Cádiz)** Excma. Diputación de Cádiz También en: Planeamiento, urbanismo y proyectos urbanos
1996–1997	**Inventario Cartografía, y Base de Datos y Realización de una Aplicación Informática en Arcview para la Gestión de los Puntos de Vertidos Líquidos en el Litoral Andalluz (Provincias de Huelva, Sevilla, Cádiz, Málaga, Granada y Almería)** Dirección General de Calidad Ambiental, AMA Junta de Andalucía También en: SIG, teledetección y tecnologías de la información
1996–1998	**Memoria de Información Territorial y Estudio de Impacto Ambiental del Plan General de Ordenación Urbana de la Rinconada** Excmo. Ayuntamiento de la Rinconada. Director Enrique Bardají También en: Planeamiento, urbanismo y proyectos urbanos
1996	**Proyecto Básico y de Ejecución del Depósito Controlado de Inertes de Andrada Baja. Alcalá de Guadaíra (Sevilla)** Talleres Davidsur, S.A
1996	**Proyecto Básico y de Ejecución del Vertedero de Inertes de Andrada Baja. Alcalá de Guadaíra (Sevilla)** Talleres Davidsur, S.A
1995	**Estudio de Impacto Ambiental del Plan Especial de Reforma Interior del Espacio Residencial "Fuente del Rey" en Alcalá la Real (Jaén)** Excmo. Ayuntamiento de Alcalá La Real. Dtor Alfredo Linares
1995	**Inventario, Cartografía y Base de Datos de los Puntos de Vertidos Líquidos en el Litoral de Huelva y Sevilla** Consejería de Medio Ambiente. D.G. de Planificación También en: SIG, teledetección y tecnologías de la información
1995	**Memoria Informativa y Estudio de Impacto Ambiental del Plan Parcial "Parque Industrial de Villaverde del Río" (Sevilla)** Excmo. Ayuntamiento de Villaverde del Río. Dtor: Alfredo Linares
1994	**Asistencia Técnica a la Agencia de Medio Ambiente (Junta de Andalucía) para el Desarrollo Reglamentario de la Futura Ley de Protección Ambiental (Leu 7/94)**
1994	**Estudio de Impacto Ambiental de la Revisión de las Normas Subsidiarias de Salteras (Sevilla)** Excmo. Ayuntamiento de Salteras
1994	**Informe Ambiental sobre la Finca "Fuente del Berro". Castilblanco de los Arroyos (Sevilla)** Para Inagro, S.A
1994	**Memoria Ambiental de la Revisión del Plan General de Ordenación Urbana de Castilleja de la Cuesta** Excmo. Ayuntamiento de Castilleja de la Cuesta También en: Planeamiento, urbanismo y proyectos urbanos
1994	**Memoria Ambiental y Estudio Integral del Medio Ambiente de la Revisión del PGOU de Utrera (Sevilla)** Excmo. Ayuntamiento de Utrera. Director Joaquín Castillo
1994	**Organización del Curso: "Valoración del Paisaje en Estudios de Impacto Ambiental y Ordenación del Territorio". Clases:"introducción a la Evaluación de Impacto Ambiental", Caso Práctico: "Valoración del Paisaje en Planeamiento Urbanístico"** Colegio Oficial de Biólogos-Agencia de Medio Ambiente. Sevilla. Diciembre También en: Formación, educación ambiental y comunicación Planeamiento, urbanismo y proyectos urbanos Agua, costas, restauración y paisaje

AÑO	TRABAJO
1993	**Estudio de Impacto Ambiental de la Revisión del Plan General de Ordenación Urbana de Bormujos** Excmo. Ayuntamiento de Bormujos También en: Planeamiento, urbanismo y proyectos urbanos
1993	**Estudio de Impacto Ambiental de una Fábrica de Abonos en Almensilla (Sevilla)** Bética de fertilizantes, S.A
1993	**Estudio de Impacto Ambiental para la Instalación de un Nuevo Hipódromo en Dos Hermanas (Sevilla)** TURF Andaluz
1992	**Estudio de Impacto Ambiental de la Explotación de una Cantera para la Extracción de Áridos en la Finca Guadalquitón. San Roque (Cádiz)** Geasa para Guadalquitón Inversiones, S.A
1992	**Estudio de Impacto Ambiental para la Explotación Minera "la Barca" en Casares (Málaga)** Geasa para H.A.T, S.A
1992	**Estudio de Impacto Ambiental sobre la Actuación Urbanística de la Finca "Pinar de la Juliana" en Bollullos de la Mitación (Sevilla)** Geasa para Residencial La Juliana, S.L
1992	**Estudio de Viabilidad Ambiental de un Proyecto de Explotación e Investigación Minera de Rocas Ornamentales en la Zona con Permiso de Investigación "Río Fracción 1ª"** Nº 7.004. ALMADÉN DE LA PLATA (SEVILLA). Río Tinto Minera, S.A También en: Agua, costas, restauración y paisaje
1991	**Estudio de Impacto Ambiental de la Cantera de Calcarenitas "los Canterones" en el Término Municipal de Estepa (Sevilla)** Geasa para Fomento de Obras y Construcciones, S.A
1991	**Estudio de Impacto Ambiental de la Extracción de Áridos en el Complejo Eólico de la Franja Costera de la Finca Guadalquitón. San Roque (Cádiz)** Geasa para Guadalquitón Inversiones, S.A
1991	**Estudio de Impacto Ambiental de un Complejo Turístico Residencial en la Finca "Moratan", Monda (Málaga)** Geasa para HATRANS, S.A
1991	**Estudio de Impacto Ambiental del Complejo Urbanístico "Sanlúcar Club de Campo"** Geasa para TENFA S.A.. Sanlúcar de Barrameda (Cádiz)
1991	**Estudio de Impacto Ambiental del Parque de Atracciones en el Término Municipal de Alcalá de Guadaíra (Sevilla)** Geasa para World Park, S.A
1991	**Estudio de Impacto Ambiental del Proceso de Empliación del Proceso Industrial del Algodón en la Factoría de "los Rosales". Villanueva del Río y Minas (Sevilla)** Geasa para Eurosemillas, S.A También en: Agua, costas, restauración y paisaje
1991	**Estudio de Impacto Ambiental del Proyecto de Instalaciones para Montaje y Exposición de Muebles en "las Palmillas" (Aguazul). Sanlúcar la Mayor (Sevilla)** Geasa para Eugenio Alonso Domínguez
1991	**Estudio de Impacto Ambiental del Proyecto de Instalación de una Fábrica de Tubos de Plástico en el Término Municipal de Écija (Sevilla)** Geasa para Tubiplast
1991	**Informe Ambiental Preliminar sobre la Actuación Urbanística (Sanlúcar Club de Campo) en las Fincas "Loma de Martín Miguel y Pinar de la Duquesa" en Sanlúcar de Barrameda (Cádiz)** Geasa para TENFA, S.A

AÑO	TRABAJO
1991	**Informe Socioecoambiental para la Propuesta de Instalación de una Planta de Producción de Aceites de Semilla en la Finca "el Llano"** Villanueva del Río y Minas (Sevilla) También en: Agua, costas, restauración y paisaje
1991	**Informe Socioecoambiental para la Propuesta de Instalación de una Planta de Producción de Aceites de Semillas en la Finca "el Llano". Villanueva del Río y Minas (Sevilla)** Geasa para Eurosemillas, S.A También en: Agua, costas, restauración y paisaje
1991	**Proyecto Memoria para la Explotación de la Cantera de Guadalquitón, San Roque (Cádiz)** Geasa para Guadalquitón Inversiones, S.A
1990	**Estudio Preliminar de Impacto Ambiental del Complejo Urbanístico "San Pablo S-2 Jimena de la Frontera. (Cádiz)** Geasa para ÁREA XXI
1990	**Estudio de Impacto Ambiental de la Actuación Urbanística (Turístico-residencial) en el Sector SAE-4 (el Rinconcillo) en Algeciras (Cádiz)** Geasa para Bahía de Algeciras, S.A
1990	**Estudio de Impacto Ambiental de la Actuación en Sierra del Hacho en Pizarra (Málaga). Implicaciones Socioeconómicas de una Actuación Urbanística** Geasa para el Ayuntamiento de Pizarra También en: Cambio climático, agendas urbanas y sostenibilidad local
1990	**Estudio de Impacto Ambiental de la Planta Agropecuaria con Fábrica de Materias Primas para Piensos y Cultivos Experimentales, "Almuédano". Salteras (Sevilla)** Geasa para Productos y Piensos Caura, S.A
1990	**Estudio de Impacto Ambiental de la Planta de Residuos Sólidos para los Municipios de Carmona, Tocina, y su Zona Periferica (Sevilla)** Geasa para Diputación Provincial de Sevilla
1990	**Estudio de Impacto Ambiental de la Planta de Tratamiento y Encapsulado de Residuos Tóxicos en Palos de la Frontera (Huelva)** Geasa para AMA. Junta de Andalucía
1990	**Estudio de Impacto Ambiental de las Plantas de Extracción de Áridos de las Fincas "Vega de la Palma" y "Zarabanda", en el Término Municipal de Casares (Málaga)** Geasa para Arges, S.L
1990	**Estudio de Impacto Ambiental para la Construcción de "Hotel los Olivos" en Carmona (Sevilla)** Geasa par Parque Hotel Carmona, S.A
1990	**Proyecto Básico de la Planta de Residuos Sólidos para los Minicipios de Carmona, Tocina y su Zona Periférica (Sevilla)** Geasa para Diputación Provincial de Sevilla
1989	**Estudio de Impacto Ambiental del Depósito de Rechazos y Excedentes de Aborgase. Dos Hermanas (Sevilla)** Proyesa, S.L. para Aborgase, S.A.
1989	**Estudio de Impacto Ambietal de las Normas Subsidiarias de Planeamiento del Municipio de la Rinconada (Sevilla)** Geasa para Excmo. Ayuntamiento de la Rinconada También en: Planeamiento, urbanismo y proyectos urbanos
1988	**Estudio de Impacto Ambiental de las Normas Subsidiarias de el Arahal (Sevilla)** Geasa para el Excmo. Ayuntamiento de El Arahal

AÑO	TRABAJO
–	**Asesoramiento Técnico en Materia de Limpieza Viaria y Recogida Selectiva** Excmo. Ayuntamiento de Coria del Río
–	**Colaboración en la Redacción de Ordenanzas Municipales de Gestión de R.S.U. y Limpieza Pública** Excmo. Ayuntamiento de Bormujos
–	**EAE simplificada de la Actuación de Transformación Urbanística (ATU) de reforma interior en suelo urbano — Seminario de Huelva** En curso Diócesis de Huelva También en: Planeamiento, urbanismo y proyectos urbanos
–	**EAE simplificada del PEAAT (Plan Especial de Adecuación Ambiental y Territorial) de Santa Cruz (Córdoba)** En curso Asociación de Vecinos La Campiña de Santa Cruz También en: Planeamiento, urbanismo y proyectos urbanos
–	**ENVIRONMENTAL IMPACT ASSESSMENT STUDY OF THE GHARO CORRIDOR IN PAKISTAN Planificación Energía Eólica, Evaluación Ambiental Estratégica, legislación, formación** Ministerio de Energía de Pakistan con fondos del PNUD. IFP Number: WEP/0707/EIA “ También en: Internacional
–	**Estudio Ambiental Estratégico de la Innovación n.º 33 del PGOU de Almonte (Huelva)** También en: Planeamiento, urbanismo y proyectos urbanos
–	**Estudio de Gestión de RSU en las Instalaciones del Parque del Alamillo. Santiponce** Para Mancomunidad del Guadalquivir
–	**Estudio de Impacto Ambiental de la Marina de San Juan. San Juan de Aznalfarache (Sevilla)** Geasa para Marina de San Juan, S.A
–	**Estudio de Impacto Ambiental del Campo de Vuelo Privado para el Real Aeroclub de Sevilla en el Término Municipal de Bollullos de la Mitación (Sevilla)** Geasa para Real Aeroclub de Sevilla
–	**Estudio de Impacto Ambiental del Depósito Controlado de Inertes de Andrada Baja. Alcalá de Guadaíra (Sevilla)** Talleres Davidsur, S.A. 1955
–	**Estudio de Impacto Ambiental del Embalse del Proyecto de Regulación de Aguas del Arroyo Tortillo para Riego de la Finca “el Campillo”. San Bartolomé de la Torre (Huelva)** Geasa para Mª Luisa, S.A También en: Agua, costas, restauración y paisaje
–	**Estudio de Impacto Ambiental: Informe Previo de la Variante de Alcaracejos (Córdoba) Carretera N-502 de Ávila a Córdoba (Antigua C-411) Pp. Kk 54.0 al 56.1** Geasa para MOPU
–	**Estudio de Impacto Ambiental: Informe Previo de la Variante de Bailén (Jaén) Carretera Cn-iv de Madrid a Cádiz PP.KK. 290,400 al 298,000** Geasa para MOPU
–	**Estudio de Impacto Ambiental: Informe Previo de la Variante del Espejo (Córdoba) Carretera N-432 de Badajoz a Granada PP.KK. 303.0 al 313.5** Geasa para MOPU
–	**Estudio de Impacto Ambiental: Informe Previo del Tramo Aldea de Quintana- Variante de la Carlota (Córdoba) Carretera Cn-iv de Madrid a Cádiz PP.KK. 421.0 al 431.5** Geasa para MOPU

AÑO	TRABAJO
–	**Estudio de Impacto Ambiental: Previo de la Variante del el Viso (Córdoba) Carretera N-502 de Ávila a Córdoba (Antigua C-411) PP.KK. 42.3 al 45.6** Geasa para MOPU
–	**Estudio de Localización de la Planta de Residuos Sólidos para los Municipios de Carmona, Tocina, y su Zona Periférica (Sevilla)** Geasa para Diputación Provincial de Sevilla
–	**Estudio de Localización del Depósito de Rechazos y Excedentes de Aborgase. Dos Hermanas (Sevilla)** Proyesa, S.L. para Aborgase, S.A
–	**Estudio de Localización y Proyecto Básico del Depósito de Plásticos Agrícolas en la Margen Izquierda del Guadalquivir. para Excmo** Ayuntamiento de Coria del Río
–	**Estudios de Ruidos para Diferentes Infraestructuras y Actividades** Suelos
–	**Gestion Integral de R.S.U. en la Comarca del Aljarafe, para los 28 Municipios que la Integran** Para Mancomunidad del Guadalquivir
–	**Gestion de Residuos Inertes en el Término Municipal de la Rinconada** Para el Excmo. Ayuntamiento de la Rinconada
–	**Informe Ambiental para Proyecto de Nave de Almacenaje en el Puerto de Sevilla** Mertramar Sevilla, S.A
–	**Proyecto de Planta de Recogida Selectiva “Puntos Limpios” Incluidos en el Plan de Gestión Integral en el Ámbito de la Mancomunidad Guadalquivir**
–	**Proyecto de Planta de Selección Transferencia de R.S.U. de Bollullos de la Mitación y Espartinas** Para Mancomunidad del Guadalquivir
–	**Proyecto de Sellado de Vertedero de R.S.U. en el Término Municipal de la Rinconada** Para el Excmo. Ayuntamiento de la Rinconada
–	**Valoración de la Necesidad de Contenedores, para Distintas Fracciones de R.S.U. en los Municipios de Bormujos, Coria del Rio, Aznalcazar, la Rinconada, y Ubrique**

Biodiversidad, espacios protegidos e infraestructura verde 94

↑ Volver al ámbito · ↑ Contenido

AÑO	TRABAJO
2025	**Estudio de las Infraestructuras Verdes del Municipio de Ayamonte (Huelva) Dentro de los Trabajos del Nuevo PGOM**
2025	**Plan Director de Arbolado y Zonas Verdes de Almensilla (Sevilla)** Ayuntamiento de Almensilla También en: Cambio climático, agendas urbanas y sostenibilidad local · Planeamiento, urbanismo y proyectos urbanos
2024	**Estudio de las Infraestructuras Verdes del Municipio de Bailen (Jaen) Dentro de los Trabajos del Nuevo PGOM**
2024	**Estudio de las Infraestructuras Verdes del Municipio de Paradas (Sevilla) Dentro de los Trabajos del Nuevo PGOM**
2023	**Estudio de Fragmentacion/conectividad en Panamá y la Zona del Canal** Universidad Pablo de Olavide, Universidad de Huelva, Universidad de Panamá, SOMASPA También en: Internacional
2018	**Servicio de Consultoria Directrices para el Manejo del Flujo de Visitantes para el Parque Nacional Coiba. Proyecto de Incorporacion de la Conservacion de la Biodiversidad Mediante el Ecoturismo de Bajo Impacto en el Sinap II (Ecotur-ap II)** Ministerio de Ambiente. Gobierno de Panamá. Número: 2018-1-08-0-08-CM-025542 estudio de flujo de visitantes y capacidad de carga del parque nacional de COIBA (PANAMÁ) También en: Internacional · Cambio climático, agendas urbanas y sostenibilidad local
2012	**Plan de Ordenacion del Territorio de la Campiña Sur de Badajoz** Junta de Extremadura (España) También en: Planeamiento, urbanismo y proyectos urbanos
2012	**Redacción de Proyecto Técnico de Construcción e Instalación de Modulos Arrecifales Artificiales en Maro-cerro Gordo (Malaga-granada) y Roquetas del Mar (Almería)** Eygema para Consejería de Agricultura y Pesca También en: Agua, costas, restauración y paisaje · Cambio climático, agendas urbanas y sostenibilidad local
2011	**Dirección Facultativa de las Obras De"construcción e Instalación de 399 Módulos Arrecifales en el Puerto de Huelva (Huelva)"** Agencia de Gestión Agraria y Pesquera de Andalucía (Agapa). Consejería de Agricultura y Pesca También en: Agua, costas, restauración y paisaje · Planeamiento, urbanismo y proyectos urbanos
2010	**Dotación Interpretativa y Mejora Funcional del Centro de Visitantes de los Villares (Parque Periurbano los Villares, Córdoba). Red de Espacios Naturales Protegidos de Andalucía (RENPA)** También en: Formación, educación ambiental y comunicación
2009	**Redacción de Proyecto Técnico de Construcción e Instalación de Arrecife Artificial en Calahonda (Granada)** Empresa Pública de Desarrollo Agrario y Pesquero. Consejería de Agricultura y Pesca También en: Agua, costas, restauración y paisaje · Cambio climático, agendas urbanas y sostenibilidad local · Planeamiento, urbanismo y proyectos urbanos
2008	**Redacción de Proyecto Técnico de Construcción e Instalación de Arrecife Artificial en Algarrobico (Malaga)** Empresa Pública de Desarrollo Agrario y Pesquero. Consejería de Agricultura y Pesca También en: Agua, costas, restauración y paisaje · Cambio climático, agendas urbanas y sostenibilidad local · Planeamiento, urbanismo y proyectos urbanos

AÑO	TRABAJO
2008	**Redacción de Proyecto Técnico de Mantenimiento y Refuerzo del Arrecife Artificial "Desembocadura del Guadalquivir" (Huelva)** Empresa Pública de Desarrollo Agrario y Pesquero. Consejería de Agricultura y Pesca También en: Agua, costas, restauración y paisaje · Cambio climático, agendas urbanas y sostenibilidad local · Planeamiento, urbanismo y proyectos urbanos
2007	**Proyecto Técnico para la Construcción e Instalación de Arrecifes Artificiales en Adra (Almeria)** Empresa Pública de Desarrollo Agrario y Pesquero. Consejería de Agricultura y Pesca También en: Agua, costas, restauración y paisaje · Cambio climático, agendas urbanas y sostenibilidad local · Planeamiento, urbanismo y proyectos urbanos
2006	**Dotación Interpretativa y Mejora Funcional del Centro de Visitantes Laguna de Zoñar, en Aguilar de la Frontera (Córdoba). D.G** De la RENPA y Sv Ambientales. Consejería de Medio Ambiente. Junta de Andalucía También en: Formación, educación ambiental y comunicación · Cambio climático, agendas urbanas y sostenibilidad local
2006	**Ejecución de Dotación Interpretativa y Mejora Funcional del Centro de Visitantes los Cabildo Viejo (Aracena) P.N. Sierras de Aracena y Picos de Aroche. Huelva. D.G** De la RENPA y Sv Ambientales. Consejería de Medio Ambiente. Junta de Andalucía También en: Formación, educación ambiental y comunicación · Cambio climático, agendas urbanas y sostenibilidad local
2006	**Elaboración de Contenidos, Diseño y Maquetación de la Publicación de la Guía de Alojamientos Rurales del Parque Natural Sierra de Grazalema** Consejería de Turismo, Comercio y Deporte También en: Formación, educación ambiental y comunicación
2006	**Elaboración de Seis Paneles Portátiles para la Presentación del Centro de Interpretación del Patrimonio Ganadero Montemarismas en Vejer de la Frontera** Asociación para el Desarrollo Rural del Litoral de la Janda También en: Formación, educación ambiental y comunicación · Agua, costas, restauración y paisaje · Cambio climático, agendas urbanas y sostenibilidad local
2006	**INTER-AMERICAN DEVELOPMENT BANK – BID, División de Medio Ambiente y Recursos Naturales RE2/EN2: "Planes Directores para el Manejo Costero Integrado de Puntarenas, COSTA RICA" (CR-T1023)** También en: Internacional · Planeamiento, urbanismo y proyectos urbanos · Agua, costas, restauración y paisaje
2006	**Proyecto de Ejecución y Propuesta Interpretativa del Centro de Interpretación del Patrimonio Ganadero Montemarismas (Cipgan). Véjer de la Frontera (Cádiz). Ayto. de Véjer de la Frontera** También en: Formación, educación ambiental y comunicación
2006	**Proyecto de Ingeniería y Contenidos, Dirección de Obra del Centro de Interpretación del Patrimonio Ganadero Montemarismas. Vejer de la Frontera (Cádiz)** Ayto de Vejer de la Frontera También en: Formación, educación ambiental y comunicación
2006	**Proyecto de Ingeniería y Maquetación del Centro de Interpretación del Patrimonio Ganadero Montemarismas. Vejer de la Frontera (Cádiz)** Ayto de Vejer de la Frontera También en: Formación, educación ambiental y comunicación

AÑO	TRABAJO
2006	**Redacción de Proyecto Técnico de Construcción e Instalación de Arrecife Artificial en Algarrobo (Malaga)** Empresa Pública de Desarrollo Agrario y Pesquero. Consejería de Agricultura y Pesca También en: Agua, costas, restauración y paisaje · Cambio climático, agendas urbanas y sostenibilidad local · Planeamiento, urbanismo y proyectos urbanos
2005	**Ejecución Final y Cierre de las Obras del Proyecto para la Recuperación Ambiental de la Via Pecuaria Denominada "Camino de la Colada de Buenavista", Vejer de la Frontera** Desarrollos Eólicos
2004	**Estudio de Impacto Ambiental de la Modificación Puntual para Uso Residencial de las Normas Subsidiarias del Municipio de Ayamonte (Huelva) Enel Paraje de las Quintanas "Doña Juana"** Terrenos Urbanizables de Ayamonte, S.A También en: Evaluación ambiental y prevención · Planeamiento, urbanismo y proyectos urbanos
2004	**Estudio de Impacto Ambiental de la Modificación Puntual para Uso Terciario Industrial de las Normas Subsidiarias de Montellano** Excmo. Ayuntamiento de Montellano También en: Evaluación ambiental y prevención · Planeamiento, urbanismo y proyectos urbanos
2003	**Ejecución de Partidas de las Medidas Compensatorias para el Parque Eólico Sierra del Trigo: Creación de Dos Núcleos de Reproducción, Adquisición e Instalación de Ocho Unidades Bebedero Comedero y Carca Perimetras, y Dirección Técnica de Obra Uy Asistencia Técnica para la Formación de Personal en el Manejo de Dichos Núleos** Sistemas Energéticos Sierra del Trigo-Gamesa
2003	**Elaboración del Diagnóstico Ambiental para la Elaboración del la Agenda 21 Local de Ayamonte (Huelva)** Excmo. Ayuntamiento de Ayamonte También en: Cambio climático, agendas urbanas y sostenibilidad local
2003	**Estudio de Impacto Ambiental de la Revisión de Plan General de Ordenación Urbana del Municipio de Ayamonte** Excmo. Ayuntamiento de Ayamonte También en: Evaluación ambiental y prevención · Planeamiento, urbanismo y proyectos urbanos
2003	**Informe Ambiental para la Instalación de un Centro Comercial en Ayamonte (Huelva)** Comercial Ayamonte, S.L También en: Evaluación ambiental y prevención
2003	**Redacción, Diseño, Edición y Traslado de la Guia de Espacios Naturales Protegidos del Litoral Andaluz** D.G. de Conservación del Medio Natural de la Consejería de Medio Ambiente de la Junta de Andalucía También en: Formación, educación ambiental y comunicación
2002	**Consultoría y Asistencia Técnica para la Recopilación Bibliográfica y Elaboración de los Textos para el Manual de Medidas de Restauración y Correctoras de Obras de Infraestructuras en el Medio Natural que Afectan a Fauna y Flora** Dirección General de Protección del Medio Natural. Consejería de Medio Ambiente. Junta de Andalucía También en: Formación, educación ambiental y comunicación
2002	**Estudio de Determinación y Poblacional de la Subespecie Consentinia Vellea Bivalens en Málaga** Centro Hispano Ruso de Cultura y Deporte
2002	**Estudio de Impacto Ambiental del Viaducto sobre las Marismas del Arroyo Pedraza para el Acceso a la Urbanización de Puente Esuri en Ayamonte (Huelva)** Baranda Azul También en: Evaluación ambiental y prevención

AÑO	TRABAJO
2002	**Proyecto de los Pasos de Nutrias Conforme a lo Establecido en el Estudio de Impacto Ambiental y la Declaración de Impacto Ambiental para la Presa del Río Arenoso (Navarredondilla y San Diego)** Sacyr También en: Evaluación ambiental y prevención
2002	**Redacción del Proyecto y Dirección de Obra en el Tratamiento Ecológico del Frente Costero de un Chalet en Cabo Roche** Dresden, S.L También en: Agua, costas, restauración y paisaje
2001	**Estudio Socioeconómico y Territorial de las Lagunas Pertenecientes a los T.M. de Chiclana, Puerto Real, Puerto de Santa María, Espera y Medina (Cádiz)** Tratamientos y Proyectos
2001–2002	**Estudio de Avifauna en el Parque Eólico Sierra del Trigo. Valoración de la Incidencia del Parque Eólico y Línea de Evacuación sobre la Avifauna** Gamesa También en: Cambio climático, agendas urbanas y sostenibilidad local
2001	**Estudio de Identificación y Cartografía del Cytisus Moleroi en Sierra Limoneros y Cerro de la Higuera. T.M de Cañete la Real, Ardales y Teba (Málaga)** Gamesa
2001	**Plan de Ordenación del Complejo Ambiental Huerta Grande. Plan de Uso Público. Parque Natural del Estrecho (Cadiz) Medidas Compensatorias A-381. GIASA**
2001	**Proyecto Básico y de Ejecución del Jardín Etnobotánico de Jimena de la Frontera (Cádiz). Plan de Uso Público. Parque Natural Alcornocales. Medidas Compensatorias A-381. GIASA**
2001–2002	**Proyecto de Mejora de Habitat y Número de Presas para Grandes Rapaces. Medidas Compensatorias del Parque Eólico Sierra del Trigo en los Términos Municipales de Noalejo, Campillo de Arenas y Valdepeñas de Jaén (Jaén)** Gamesa
2001	**Redacción del Proyecto de Regeneración de las Marismas de Barbate. Barbate (Cádiz)** Dirección General de Costas. Ministerio de Medio Ambiente También en: Agua, costas, restauración y paisaje Planeamiento, urbanismo y proyectos urbanos Cambio climático, agendas urbanas y sostenibilidad local
2000	**Estudio de la Incidencia Ambiental de la Actuación “Proyecto de Defensa para la Playa en el Castillo de Baños” T.M. Polopos (Granada)** Taller de Ingeniería Ambiental. D.G. Costas. Ministerio de Medio Ambiente También en: Agua, costas, restauración y paisaje Planeamiento, urbanismo y proyectos urbanos
2000	**Informe sobre los Límites del Paraje Natural de las Marismas del Carreras (Marismas de Isla Cristina). Punta Bandera, S.L** También en: Planeamiento, urbanismo y proyectos urbanos Agua, costas, restauración y paisaje
2000	**Plan de Ordenación del Complejo Ambiental Huerta Grande. Medidas Compensatorias A-381** Giasa. Junta de Andalucía (España)
2000	**Plan de Ordenación del Complejo Ambiental Huerta Grande. Plan de Uso Público. Medidas Compensatorias A-381** Giasa También en: Cambio climático, agendas urbanas y sostenibilidad local

AÑO	TRABAJO
2000	**Proceso de Participación Publica y Redacción de los Estudios para el Plan de Ordenación y Zonificación del Monumento Natural Cerro del Hierro (Parque Natural Sierra Norte, Sevilla, España)** D.G. de RENPA y Sv. Ambientales Consejería de Medio Ambiente. Junta de Andalucía También en: Planeamiento, urbanismo y proyectos urbanos
2000	**Proyecto Básico y de Ejecución del Jardín Etnobotánico de Jimena de la Frontera (Cádiz). Medidas Compensatorias A-381** Giasa También en: Planeamiento, urbanismo y proyectos urbanos
2000	**Proyecto Básico y de Ejecución del Jardín Etnobotánico de Jimena de la Frontera (Cádiz). Plan de Uso Público. Medidas Compensatorias A-381** Giasa También en: Cambio climático, agendas urbanas y sostenibilidad local
2000	**Proyecto de Azudes en la Cola del Embalse, Pasos de Nutrias, Islas Flotantes y Creación de Frezaderos de la Presa del Rio Esera y la Variante de la Carretera C – 139** Necso y Sacyr También en: Agua, costas, restauración y paisaje Planeamiento, urbanismo y proyectos urbanos
2000	**Proyecto de Revegetación y Acondicionamiento de los Terrenos Afectados por la Construcción de la Presa del Rio Esera y la Variante de la Carretera C – 139** Necso y Sacyr También en: Agua, costas, restauración y paisaje
2000	**Proyecto de Soluciones para la Recuperación Ambiental de las Playas Situadas entre el Puerto de la Garrucha y el Delta del Río Almanzora** Taller de Ingeniería Ambiental. D. G. de Costas. Ministerio de Medio Ambiente También en: Agua, costas, restauración y paisaje Planeamiento, urbanismo y proyectos urbanos
2000	**Restauración Ecológica y Vegetal del Litoral de las Parcelas RHT-3 de la Urbanización Novo Sancti Petri. (Chiclana, Cádiz)** Royal Cupido, S.A También en: Agua, costas, restauración y paisaje Planeamiento, urbanismo y proyectos urbanos
1999	**Diagnosis Previa a las Acciones en el Frente Marítimo de Sant Jaume D´enveja en el Delta del Ebro (Tarragona)** Dirección General de Costas. Ministerio de Medio Ambiente con Taller de Ingeniería Ambiental, S.L También en: Agua, costas, restauración y paisaje Planeamiento, urbanismo y proyectos urbanos
1999	**Edición de Carteles Pera la Señalización de Vías Pecuarias** Marismas Tour, S.C.A
1999	**Estudio sobre Uso y Disponibilidad de Información y Cartografía en Sistemas de Información Geográfica en el Parque Natural de la Sierra Norte de Sevilla** Delegación Provincial de la Consejería de Medio Ambiente. Junta de Andalucía También en: SIG, teledetección y tecnologías de la información Formación, educación ambiental y comunicación
1999	**Memoria de Información, Socioecomonía y Estudio de Impacto Ambiental de la Revisión de las Normas Subsidiarias de Cazalla de la Sierra** Alfredo Linares, para el Excmo. Ayuntamiento de Cazalla de la Sierra. (en redacción) También en: Evaluación ambiental y prevención
1999	**Memoria y Estudio Integral de la Revisión de las Normas Subsidiarias de Cazalla de la Sierra (Sevilla)** Excmo. Ayuntamiento de Cazalla de la Sierra También en: Planeamiento, urbanismo y proyectos urbanos

AÑO	TRABAJO
1999–2001	**Plan Integral para la Costa de Huelva. Hidtma** Dirección General de Costas. Ministerio de Medio Ambiente. Gobierno de España También en: Agua, costas, restauración y paisaje · Planeamiento, urbanismo y proyectos urbanos
1999	**Plan Supramunicipal de Ordenación de Infraestructuras de los Recursos Eólicos en la Comarca de la Janda (Cádiz) (Estudios del Medio y del Paisaje)** Excma. Diputación de Cádiz (España) También en: Planeamiento, urbanismo y proyectos urbanos
1999	**Proyecto de Recuperación del Entorno Natural de la Fachada del Borde Marítimo de Fuentecaballo en la Playa del Agujero (Ceuta)** Dirección General de Costas. Ministerio de Medio Ambiente También en: Agua, costas, restauración y paisaje · Planeamiento, urbanismo y proyectos urbanos
1999	**Proyecto y Dirección de Obra para la Restauración Ecológica y Vegetal de Dos Tramos del Acantilado Litoral en la Urbanización de Cabo Roche (Cádiz)** C&C Inmobiliaria También en: Agua, costas, restauración y paisaje · Planeamiento, urbanismo y proyectos urbanos
1999	**Redacción de la Memoria Ambiental y Diagnóstico para el Proyecto de Restauración de las Marismas del Río Piedras (Redacción de la Memoria Ambiental, Propuestas y Anteproyecto) (Huelva)** Taller de Ingeniería Ambiental para Dirección General de Costas. Ministerio de Medio Ambiente También en: Agua, costas, restauración y paisaje · Cambio climático, agendas urbanas y sostenibilidad local
1999	**Redacción del Anteproyecto de Recuperación de las Marismas del Sur de Huelva. Marismas del Titán. (Huelva)** Dirección General de Costas. Ministerio de Medio Ambiente También en: Agua, costas, restauración y paisaje · Planeamiento, urbanismo y proyectos urbanos
1999	**Redacción del Proyecto de Regeneración de las Marismas de Rio Arillo y de las Casas Salineras de Tres Amigos. (San Fernando y Cádiz)** Dirección General de Costas. Ministerio de Medio Ambiente También en: Agua, costas, restauración y paisaje · Planeamiento, urbanismo y proyectos urbanos · Cambio climático, agendas urbanas y sostenibilidad local
1999	**Redacción del Proyecto de Restauración las Marismas de Bellavista, Aljaraque (Huelva). (Incluye Cuenca Vertiente)** Dirección General de Costas. Ministerio de Medio Ambiente También en: Agua, costas, restauración y paisaje · Planeamiento, urbanismo y proyectos urbanos
1998–1999	**Estudio de Impacto Ambiental del Proyecto de Construcción de un Paseo Marítimo en el Borde Urbano de Pozo del Camino en Isla Cristina (Huelva). Redactado para la Asistencia Técnica Denominada "Recuperación de las Marismas de Pozo del Camino" Isla Cristina-ayamonte** Dirección General de Costas. Ministerio de Medio Ambiente También en: Evaluación ambiental y prevención · Agua, costas, restauración y paisaje
1998–1999	**Proyecto de Recuperación de las Marismas de Pozo del Camino. Paraje Natural de las Marismas de Isla Cristina (Cádiz)** Dirección General de Costas. Ministerio de Medio Ambiente. Gobierno de España También en: Agua, costas, restauración y paisaje · Planeamiento, urbanismo y proyectos urbanos
1998	**Redacción del Plan Técnico de Caza del Coto Cinegético de Aljaraque (Huelva)**
1998–1999	**Redacción del Plan de Recuperación de las Vías Pecuarias de Doñana** Consejería de Medio Ambiente. Junta de Andalucía También en: Cambio climático, agendas urbanas y sostenibilidad local

AÑO	TRABAJO
1998–1999	**Redacción del Proyecto de Recuperación de las Marismas de Pozo del Camino Isla Cristina-ayamonte (Huelva)** Dirección General de Costas. Ministerio de Medio Ambiente También en: Agua, costas, restauración y paisaje · Planeamiento, urbanismo y proyectos urbanos · Cambio climático, agendas urbanas y sostenibilidad local
1997	**Proyecto de Regeneración de las Marismas del Río Arillo, Parque Natural de la Bahía de Cádiz. Términos Municipales de Cádiz y San Fernando (Cádiz)** Dirección General de Costas. Ministerio de Medio Ambiente. Gobierno de España También en: Agua, costas, restauración y paisaje · Planeamiento, urbanismo y proyectos urbanos
1996	**Proyecto Básico y Estudio de Impacto Ambiental para la Restauración del Arroyo Parroso y sus Afluentes Afectados por Extracciones de Áridos. (el Pedroso, Parque Natural de la Sierra Norte de Sevilla.). a** Becerra, S.L También en: Agua, costas, restauración y paisaje
1996	**Revisión, Digitalización de los Límites y Zonificación de los Espacios Naturales Protegidos Fase II (Parques Naturales): Sierra Nevada, Sierra de Huétor, Sierra de Castril, Sierra de Cárdena y Montoro, Sierra de Hornachuelos, Sierra Subbética, Montes de Málaga, Sierra de las Nieves, los Alcornocales, la Breña y Marismas de Barbate, Sierra de Aracena y Picos de Aroche, Entorno Doñana** Dirección General de Planificación de la Consejería de Medio Ambiente de la Junta de Andalucía También en: Planeamiento, urbanismo y proyectos urbanos
1995	**Revisión, Digitalización de los Límites y Zonificación de los Espacios Naturales Protegidos Fase I (Parques Naturales): Cazorla, Grazalema, Sierra María, Cabo de Gata, Sierra Mágina, Despeñaperros, Sierre de Andujar, Bahía de Cádiz y Sierra Norte** Dirección General de Planificación de la Consejería de Medio Ambiente de la Junta de Andalucía También en: Planeamiento, urbanismo y proyectos urbanos
1994	**Proyecto para la Restauración del Medio Natural en la Autovía Antequera- Málaga y Costa del Sol (Málaga)** ESTUDIO DEL MEDIO FÍSICO Y BIÓTICO. con Taller D´Engynieries. M.O.P.T.M.A También en: Agua, costas, restauración y paisaje
1993	**Colaboración en la Fase de Diagnóstico y Propuestas de Ordenación en la Redacción de los Siguientes Planes de Ordenación de Recursos Naturales: Reservas Naturales: Laguna Honda (Jaén) Laguna del Chinche (Jaén) Laguna de Archidona (Málaga). Laguna de Campillos (Málaga) Laguna de la Ratosa (Málaga) Parajes Naturales: Alto Guadalquivir (Jaén) Laguna Grande (Jaén) Desembocadura del Guadalhorce (Málaga)** Universidad de Sevilla-Ingemisa para Agencia del Medio Ambiente (AMA) de la Junta de Andalucía También en: Planeamiento, urbanismo y proyectos urbanos · Cambio climático, agendas urbanas y sostenibilidad local
1992	**Estudio Paisajístico y de Idoneidad de Especies para la Revegetación de una Ladera en Marchena (Sevilla)** Antonio Morales Ingeniero para Isolux, S.A También en: Agua, costas, restauración y paisaje
1991	**Memoria Biológica para la Instalación de una Cetarea en el Polígono Industrial la Red. Alcalá de Guadaíra (Sevilla)** Geasa También en: Cambio climático, agendas urbanas y sostenibilidad local

AÑO	TRABAJO
1989	**Asesoría Técnica y Coordinación de los Aspectos Socioeconómicos, Bióticos y Físicos de los Planes Rectores de Uso y Gestión (P.R.U.G.) de los Parques Naturales: los Alcornocales (Cádiz) Acantilado y Pinar de Barbate (Cádiz) Bahía de Cádiz (Cádiz) Sierra de Hornachuelos (Córdoba) Sierra de Cárdena y Montoro (Cordoba) Sierra Subbética (Córdoba) Entorno de Doñana (Huelva-sevilla-cádiz) Sierra de Aracena y Picos de Aroche (Huelva) Despeñaperros (Jaén) Sierra de Andujar (Jaén) Sierra Mágina (Jaén) Montes de Málaga (Málaga) Sierra de las Nieves (Málaga) Sierra Norte de Sevilla** Geasa para AMA También en: Planeamiento, urbanismo y proyectos urbanos · Cambio climático, agendas urbanas y sostenibilidad local
1989	**Capacidad de Carga Cinegética en la Sierra Norte de Sevilla** Universidad de Sevilla- I.A.R.A
1989–1990	**Estudio sobre los Requerimientos de la Acuicultura en su Interrelación con el Entorno** Geasa para Pemares. Consejería de Agricultura y Pesca. Junta de Andalucía También en: Agua, costas, restauración y paisaje · Cambio climático, agendas urbanas y sostenibilidad local
1988	**Estudio sobre el Estado y Posibilidades de Recuperación y Uso de las Vías Pecuarias en las Comarcas de Reforma Agraria de Estepa-osuna (Sevilla) y Antequera (Málaga)** Tecnología Ambiental para I.A.R.A. También en: Planeamiento, urbanismo y proyectos urbanos
–	**Diseño y Asistencia Técnica de la Exposición del Centro de Interpretación del Parque Natural de la Sierra de Grazalema, Cortes de la Frontera (Málaga). Empresa Diseño y Montaje de Exposiciones, SL** También en: Formación, educación ambiental y comunicación
–	**Dotación Interpretativa y Mejora Funcional del Centro de Visitantes Huerta del Rey (Parque Natural Sierra de Hornachuelos, Hornachuelos, Córdoba). D.G. de la Red de Espacios Naturales Protegidos y Servicios Ambientales. Consejería de Medio Ambiente. Junta de Andalucía** También en: Formación, educación ambiental y comunicación
–	**Elaboración, Diseño y Maquetación de Documentos para la Difusión de los Instrumentos de Planificación de los Parques Naturales Cabo de Gata Nijar, Sierra María, Sierra de Grazalema, la Breña y Marismas del Barbate, Sierra Nevada , Sierra Castril y DOÑANA.D.G** De Participación e Información Ambiental. Consejería de Medio Ambiente. Junta de Andalucía También en: Formación, educación ambiental y comunicación
–	**Redacción de Contenidos y Diseño Conceptual de la Exposición Etnográfica Interpretativa del Palacio del Acebrón del Parque Nacional de Doñana. Empresa Jesús Sánchez, Servicios Corporativos. Almonte (Huelva),** También en: Formación, educación ambiental y comunicación
–	**Redacción de Textos de "Lámina Interpretativa de Paisajes de Andalucía: Estepa y Campiñas " y "Manual de Conservación de Aves Esteparias de Andalucía"** Forma Animada para la Consejería de Medio Ambiente de la Junta de Andalucía También en: Formación, educación ambiental y comunicación · Agua, costas, restauración y paisaje
–	**Redacción del Proyecto Básico y de Ejecución y la Dirección de Obra de Carretera de Acceso a Costa Esuri Ciudad de Vacaciones con Puente sobre las Marismas del Arroyo Pedraza en Ayamonte (Huelva)** Fadesa Inmobiliaria, S.A También en: Planeamiento, urbanismo y proyectos urbanos · Agua, costas, restauración y paisaje

AÑO	TRABAJO
–	**Redacción, Diseño y Edición del Manual Denominado “Agricultura Ecológica”. Manual del Programa de Formación Agroambiental** Unión de Pequeños Agricultores. Unión Europea, Ministerio de Agricultura, Pesca y Alimentación, Consejería de Agricultura y Pesca. Junta de Andalucía. D.L. SE-2455-97 También en: Formación, educación ambiental y comunicación · Cambio climático, agendas urbanas y sostenibilidad local · Agua, costas, restauración y paisaje
–	**Redacción, Diseño y Edición del Manual Denominado “Fertilizantes y Productos Fitosanitarios. Manejo y Uso Racional”. Manual del Programa de Formación Agroambiental** Unión de Pequeños Agricultores. Unión Europea, Ministerio de Agricultura, Pesca y Alimentación, Consejería de Agricultura y Pesca. Junta de Andalucía. D.L. SE-2457-97 También en: Formación, educación ambiental y comunicación · Agua, costas, restauración y paisaje · Cambio climático, agendas urbanas y sostenibilidad local
–	**Redacción, Diseño y Edición del Manual Denominado “Prácticas Agrarias Respetuosas con el Medio Ambiente”. Manual del Programa de Formación Agroambiental** Unión de Pequeños Agricultores. Unión Europea, Ministerio de Agricultura, Pesca y Alimentación, Consejería de Agricultura y Pesca. Junta de Andalucía. D.L. SE-2454-97 También en: Formación, educación ambiental y comunicación · Cambio climático, agendas urbanas y sostenibilidad local · Agua, costas, restauración y paisaje
–	**Redacción, Diseño y Edición del Manual Denominado “Prácticas de Conservación de Suelos”. Manual del Programa de Formación Agroambiental** Unión de Pequeños Agricultores. Unión Europea, Ministerio de Agricultura, Pesca y Alimentación, Consejería de Agricultura y Pesca. Junta de Andalucía. D.L. SE-2456-97 También en: Formación, educación ambiental y comunicación · Agua, costas, restauración y paisaje · Cambio climático, agendas urbanas y sostenibilidad local

Agua, costas, restauración y paisaje 130

↑ Volver al ámbito · ↑ Contenido

AÑO	TRABAJO
2021–2022	**Redaccion de Proyecto de Restauracion de las Lagunas de Madrigueres (Tarragona)** ENVERS para Generalitat de Catalunya
2021–2022	**Redacción de Proyecto de Restauracion de las Lagunas de el Creixel (Tarragona)** ENVERS para Generalitat de Catalunya
2019	**Estudio de Reutilización de Aguas Residuales de la EDAR de Chitre (Herrera Panama)** Cathalac-UPO También en: Internacional
2012	**Redacción de Proyecto Técnico de Construcción e Instalación de Modulos Arrecifales Artificiales en Maro-cerro Gordo (Malaga-granada) y Roquetas del Mar (Almería)** Eygema para Consejería de Agricultura y Pesca También en: Cambio climático, agendas urbanas y sostenibilidad local · Biodiversidad, espacios protegidos e infraestructura verde
2011	**Dirección Facultativa de las Obras De"construcción e Instalación de 399 Módulos Arrecifales en el Puerto de Huelva (Huelva)"** Agencia de Gestión Agraria y Pesquera de Andalucía (Agapa). Consejería de Agricultura y Pesca También en: Planeamiento, urbanismo y proyectos urbanos · Biodiversidad, espacios protegidos e infraestructura verde
2011	**Redacción del Estudio Hidrológicohidráulico para la Determinación de las Zonas Inundables de una Modificación Puntual de Planeamiento en el T.M. de Linares** Azucareras Reunidas de Jaén También en: Planeamiento, urbanismo y proyectos urbanos
2010	**Estudio de Viabilidad de la Recuperación del Guadalete en el Tm de Jerez de la Frontera. Inventario de Recursos Socio-patrimoniales y Potencialidades, Usos Actuales, Invasiones y Usurpaciones del Dph. Tm Jeréz de la Frontera** Agencia Andaluza del Agua
2010	**Redacción del Estudio Hidrológico-hidráulico para la Determinación de las Zonas Inundables de la Urbanización Entrepinos, en Hinojos (Huelva)** Comunidad de Propietarios Entrepinos
2009	**Redacción de Proyecto Técnico de Construcción e Instalación de Arrecife Artificial en Calahonda (Granada)** Empresa Pública de Desarrollo Agrario y Pesquero. Consejería de Agricultura y Pesca También en: Cambio climático, agendas urbanas y sostenibilidad local · Planeamiento, urbanismo y proyectos urbanos · Biodiversidad, espacios protegidos e infraestructura verde
2008	**Codigo de Buenas Prácticas para el Desarrollo Sostenible de los Municipios Turísticos de la Costa del Sol. Mancomunidad de Municipios Costa del Sol Occidental** También en: Cambio climático, agendas urbanas y sostenibilidad local · Formación, educación ambiental y comunicación
2008	**Estudio Hidráulico para la Prevención de Inundaciones y la Ordenación de la Cuenca del Guadalhorce. Sener Ingeniería y Sistemas, S.a**
2008	**Estudio de Inundabilidad del Rio Corbones en el Municipio de Puebla de Cazalla. Sevilla** Zb Ingeniería Arquitectura

AÑO	TRABAJO
2008	**Redacción de Proyecto Técnico de Construcción e Instalación de Arrecife Artificial en Algarrobico (Malaga)** Empresa Pública de Desarrollo Agrario y Pesquero. Consejería de Agricultura y Pesca También en: Cambio climático, agendas urbanas y sostenibilidad local · Planeamiento, urbanismo y proyectos urbanos · Biodiversidad, espacios protegidos e infraestructura verde
2008	**Redacción de Proyecto Técnico de Mantenimiento y Refuerzo del Arrecife Artificial "Desembocadura del Guadalquivir" (Huelva)** Empresa Pública de Desarrollo Agrario y Pesquero. Consejería de Agricultura y Pesca También en: Cambio climático, agendas urbanas y sostenibilidad local · Planeamiento, urbanismo y proyectos urbanos · Biodiversidad, espacios protegidos e infraestructura verde
2008	**Redacción del Anteproyecto de Valorización Turística del Río Tinto. "un Río de Color". Mancomunidad del Condado de Huelva** También en: Cambio climático, agendas urbanas y sostenibilidad local
2008	**Variante Medina Sidionia II Dirección de Obra de la Restauración Paisajística de la Variante Oeste de Medina, Tramo A-381 a A-390 GIASA**
2007	**Estudio Hidráulico para la Prevención de Inundaciones y para la Ordenación de las Cuencas del Poniente Almeriense, Bajo Andarax, Almería y Níjar** Sener Para La Agencia Andaluza Del Agua
2007	**Estudio de Inundabilidad del Arroyo "Innominado", Afluente de Riopudio en el T.M. de Espartinas (Sevilla) y Levantamiento Topográfico** Comarex
2007	**Estudio de Inundabilidad del Sector SUS-CÑ-1 del Plan General de la Rincondada y Topografía** Excmo. Ayto. de La Rinconada También en: Planeamiento, urbanismo y proyectos urbanos
2007	**Informe Preliminar de Suelo Contaminado para Circuito de Carreras en Burguillos (Sevilla)** JC Menéndez También en: Evaluación ambiental y prevención
2007	**Memoria de Información a Considerar en el Estudio de Inundabilidad de Almería** Sener Para La Agencia Andaluza Del Agua
2007	**Montaje Gestion y Desmontaje de la Exposición Temporal del Decimo Aniversario de la Rotura de la Presa de la Mina de Aznalcollar para la Estación Biológica de Doñana. Consejo Superior de Investigaciones Científicas** También en: Formación, educación ambiental y comunicación
2007	**Proyecto Técnico para la Construcción e Instalación de Arrecifes Artificiales en Adra (Almeria)** Empresa Pública de Desarrollo Agrario y Pesquero. Consejería de Agricultura y Pesca También en: Cambio climático, agendas urbanas y sostenibilidad local · Planeamiento, urbanismo y proyectos urbanos · Biodiversidad, espacios protegidos e infraestructura verde
2006	**Desarrollo de los Productos Formativos: "Bases para la Formación Agroambiental" y "Gestión del Agua de Riego en el Sector Agrario** Mancomunidad de Municipios del Bajo Guadalquivir También en: Formación, educación ambiental y comunicación

AÑO	TRABAJO
2006	**Elaboración de Seis Paneles Portátiles para la Presentación del Centro de Interpretación del Patrimonio Ganadero Montemarismas en Vejer de la Frontera** Asociación para el Desarrollo Rural del Litoral de la Janda También en: Formación, educación ambiental y comunicación · Biodiversidad, espacios protegidos e infraestructura verde · Cambio climático, agendas urbanas y sostenibilidad local
2006	**Estudio de Inundabilidad del Sector Fuente de la Mula en Santiponce (Sevilla)** Barbacon e Hijos, S.L
2006	**Exposición Itinerante sobre el Proyecto "Patrimonio Cultural y Natural del Litoral de la Janda"** Asociación para el Desarrollo Rural del Litoral de la Janda También en: Formación, educación ambiental y comunicación
2006	**Fosep – Fondo Salvadoreño para Estudios de Preinversion; Moptvdu - Ministerio de Obras Públicas, Transporte, Vivienda y Desarrollo Urbano, Ondet – Oficina Nacional de Desarrollo Territorial del Viceministerio de Vivienda y Desarrollo Urbano: "Plan de Desarrollo Territorial de las Regiones de Chalatenango y Morazán, el Salvador"** También en: Internacional · Planeamiento, urbanismo y proyectos urbanos · Cambio climático, agendas urbanas y sostenibilidad local
2006	**INTER-AMERICAN DEVELOPMENT BANK – BID, División de Medio Ambiente y Recursos Naturales RE2/EN2: "Planes Directores para el Manejo Costero Integrado de Puntarenas, COSTA RICA" (CR-T1023)** También en: Internacional · Biodiversidad, espacios protegidos e infraestructura verde · Planeamiento, urbanismo y proyectos urbanos
2006	**Redacción de Proyecto Técnico de Construcción e Instalación de Arrecife Artificial en Algarrobo (Malaga)** Empresa Pública de Desarrollo Agrario y Pesquero. Consejería de Agricultura y Pesca También en: Cambio climático, agendas urbanas y sostenibilidad local · Planeamiento, urbanismo y proyectos urbanos · Biodiversidad, espacios protegidos e infraestructura verde
2005	**Desarrollo de una Plataforma Virtual de Formación a Distancia para la Impartición de los Cursos Denominados: Diseño de Itinerarios Interpretativos y de Educación Ambiental y Gestión Sostenible de la Caza** Colegio Oficial de Biólogos de Andalucía También en: Formación, educación ambiental y comunicación · SIG, teledetección y tecnologías de la información
2005	**Estudio de Inundabilidad del Plan General de Ordenación Urbana del Municipio de Espartinas** Excmo. Ayuntamiento de Espartinas También en: Planeamiento, urbanismo y proyectos urbanos
2005	**Redacción del Proyecto de Parque Dunar en la Canaleta; T.M. de Punta Umbría (Huelva)** Dirección General de Costas en Huelva
2004	**Estudio de Inundabilidad del Plan General de Ordenación Urbanística de Carmona** Sociedad para el Desarrollo de Carmona También en: Planeamiento, urbanismo y proyectos urbanos
2004	**Estudio de Inundabilidad del Sector Denominado Santa Cecilia en el Término Municipal de Espartinas (Sevilla)** Ingeconser, S.A
2004	**Reacción del Proyecto de Recuperación Ambiental del Molino del Zaporito y su Entorno, Lugar de Ejecución: San Fernando (Cádiz)"** Taller de Ingeniería Ambiental para la D.G. De Costas. Ministerio de Medio Ambiente
2003	**Estudio de Inundabilidad en el Peri 2 de Umbrete** Armendáriz

AÑO	TRABAJO
2003	**Estudio de Inundabilidad en el Plan Parcial 1,04 "Secadero Gutiérrez". T.M. la Rinconada (Sevilla)** Expo Rinconada, S.L
2003	**Estudio de Inundablidad del Arroyo Almonazar en la Rinconada (Sevilla)** Excmo. Ayuntamiento de La Rinconada (Sevilla)
2003	**Redacción del Proyecto de Sendero Peatonal del Caño Carrascon. T.M. de San Fernando (Cádiz). D.G. de Costas** Ministerio de Medio Ambiente
2002	**Anteproyecto de Explotación y Restauración de las Zonas Alternativas de Extracción de Áridos para la Presa del Río Arenoso (Navarredondilla y San Diego); Estudio de Impacto Ambiental para las Zonas de Extracción Alternativas de Áridos para la Presa del Río Arenoso** Sacyr También en: Evaluación ambiental y prevención
2002	**Dirección Medioambiental de los Trabajos de la Obra del Tratamiento del Borde Marítimo entre el Baluarte de San Roque y la Playa de Santa María del Mar** FCC Construcción, S.A
2002	**Estudio de Inundabilidad de las SAU 1 y 2 en Santiponce** Excmo. Ayuntamiento de Santiponce
2002	**Estudio de Inundabilidad en Parcela Colindante a la Carretera Montellano – CORIPE.O.A.U, S.A**
2002	**Estudio de Inundabilidad en la Finca Llano de la Dehesa en Montellano (Sevilla)** Promohispa, S.L
2002	**Estudio de Inundabilidad para la Modificación Puntual de la Urbanización el la Carretera de Valencina de la Concepción en Santiponce** Arquitectura, Urbanismo y Suelo, S.L También en: Planeamiento, urbanismo y proyectos urbanos
2002	**Principios para el Establecimiento del Caudal Ecológico y Normas de Explotación de la Presa del Rio Arenoso (Navarredondilla y San Diego)** Sacyr
2002	**Redacción de Estudio de Riesgo e Incidencias para la Zona de Policía de Aguas del Arroyo de las Pavas en al Finca Sup 1,01 "Lomas del Charco" en la Riconada (Sevilla)** Promotora Ángeles Guzmán, S.L
2002	**Redacción del Proyecto de Recuperación Ambiental de las Playas de Cañada y el Bobar (Almería)** Taller de Ingeniería Ambiental. Para la Dirección General de Costas. Ministerio de Medio Ambiente
2002	**Redacción del Proyecto y Dirección de Obra en el Tratamiento Ecológico del Frente Costero de un Chalet en Cabo Roche** Dresden, S.L También en: Biodiversidad, espacios protegidos e infraestructura verde
2002	**Rehabilitación del Borde Marítimo entre Cortadura y Zona Franca; entre los Hitos M-1 y M-4, T.M. Cádiz** Dirección General de Costas. Ministerio de Medio Ambiente
2001	**Estudio de Impacto Ambiental de la Modificación Puntual de las Normas Subsidiarias de Mairena del Aljarafe para su Uso Residencial en la Finca las Muletas. Mairena del Aljarafe (Sevilla)** Comunidad de Propietarios Ribera Porzuna También en: Evaluación ambiental y prevención Planeamiento, urbanismo y proyectos urbanos

AÑO	TRABAJO
2001	**Estudio de Impacto Ambiental del Proyecto del Tratamiento del Borde Marítimo entre el Baluarte de San Roque y la Playa de Santa María del Mar . Cádiz. D.G** Costas. Ministerio de Medio Ambiente
2001	**Informe Preliminar para la Instalación de un Parque Eólico en el Entorno del Embalse del Guadalhorce/gadalteba (Málaga)** Gamesa Energía También en: Evaluación ambiental y prevención · Cambio climático, agendas urbanas y sostenibilidad local
2001	**Recuperación Ambiental de la Margen Derecha de la Ría de Punta Umbría Colindante con el Casco Urbano del Municipio. Punta Umbria (Huelva). D.G** Costas. Ministerio de Medio Ambiente
2001	**Redacción del Proyecto de Regeneración de las Marismas de Barbate. Barbate (Cádiz)** Dirección General de Costas. Ministerio de Medio Ambiente También en: Planeamiento, urbanismo y proyectos urbanos · Cambio climático, agendas urbanas y sostenibilidad local · Biodiversidad, espacios protegidos e infraestructura verde
2000	**Actuación Medioambiental e Integral en la Playa del Remo y en la Playa de la Bombilla. Isla de la Palma. (Tenerife). D.G** Costas. Ministerio de Medio Ambiente
2000	**Estudio de la Incidencia Ambiental de la Actuación "Proyecto de Defensa para la Playa en el Castillo de Baños" T.M. Polopos (Granada)** Taller de Ingeniería Ambiental. D.G. Costas. Ministerio de Medio Ambiente También en: Biodiversidad, espacios protegidos e infraestructura verde · Planeamiento, urbanismo y proyectos urbanos
2000	**Estudio para la Localización y Restauración de Vertedero de Sobrantes en la Presa del Rio Esera. Huesca** Necso y Sacyr También en: Evaluación ambiental y prevención
2000	**Informe sobre los Límites del Paraje Natural de las Marismas del Carreras (Marismas de Isla Cristina). Punta Bandera, S.L** También en: Biodiversidad, espacios protegidos e infraestructura verde · Planeamiento, urbanismo y proyectos urbanos
2000	**Organización y Ejecución del Seminario "Ayudas para Actividades Agrícolas, Ganaderas y Forestales"** Excmo. Ayuntamiento de Villamanrique de la Condesa También en: Formación, educación ambiental y comunicación
2000	**Organización y Ejecución del Seminario "Buenas Prácticas Agrícolas en el Uso del Agua"** Excmo. Ayuntamiento de Benacazón También en: Formación, educación ambiental y comunicación
2000	**Plan de Deforestación del Vaso de la Presa del Rio Esera y la Variante de la Carretera C – 139** Necso y Sacyr
2000	**Principios para el Establecimiento del Caudal Ecológico y Normas de Explotación de la Presa del Rio Esera y la Variante de la Carretera C – 139** Necso y Sacyr
2000	**Proyecto de Azudes en la Cola del Embalse, Pasos de Nutrias, Islas Flotantes y Creación de Frezaderos de la Presa del Rio Esera y la Variante de la Carretera C – 139** Necso y Sacyr También en: Planeamiento, urbanismo y proyectos urbanos · Biodiversidad, espacios protegidos e infraestructura verde

AÑO	TRABAJO
2000	**Proyecto de Depuración de las Aguas Producidas Durante la Construcción de la Presa del Río Esera en Santa Liestra (Huesca)** Necso y Sacyr También en: Evaluación ambiental y prevención
2000	**Proyecto de Explotación y Recuperación Paisajística de una Cantera de Calizas para las Obras de Construcción de la Presa del Rio Esera y la Variante de la Carretera C – 139** Necso y Sacyr
2000	**Proyecto de Revegetación y Acondicionamiento de los Terrenos Afectados por la Construcción de la Presa del Rio Esera y la Variante de la Carretera C – 139** Necso y Sacyr También en: Biodiversidad, espacios protegidos e infraestructura verde
2000	**Proyecto de Soluciones para la Recuperación Ambiental de las Playas Situadas entre el Puerto de la Garrucha y el Delta del Río Almanzora** Taller de Ingeniería Ambiental. D. G. de Costas. Ministerio de Medio Ambiente También en: Planeamiento, urbanismo y proyectos urbanos Biodiversidad, espacios protegidos e infraestructura verde
2000	**Proyectos para la Restauración Hidrológica de las Marismas Der Río Arillo y la Casa Salinera de Tres Amigos. D.G** Costas. Ministerio de Medio Ambiente También en: Planeamiento, urbanismo y proyectos urbanos
2000	**Redacción del Informe Ambiental del Proyecto de Depuración de Aguas Industriales del Matadero Alfaro S.A.. Estepa. Sevilla** Miguel Alfaro, S.A También en: Evaluación ambiental y prevención
2000	**Restauración Ecológica y Vegetal del Litoral de las Parcelas RHT-3 de la Urbanización Novo Sancti Petri. (Chiclana, Cádiz)** Royal Cupido, S.A También en: Planeamiento, urbanismo y proyectos urbanos Biodiversidad, espacios protegidos e infraestructura verde
1999	**Diagnosis Previa a las Acciones en el Frente Marítimo de Sant Jaume D´enveja en el Delta del Ebro (Tarragona)** Dirección General de Costas. Ministerio de Medio Ambiente con Taller de Ingeniería Ambiental, S.L También en: Planeamiento, urbanismo y proyectos urbanos Biodiversidad, espacios protegidos e infraestructura verde
1999	**Diseño e Implantación de un Sistema de Información Geográfica de la Costa Onubense. Hidtma** Dirección General de Costas. Ministerio de Medio Ambiente También en: SIG, teledetección y tecnologías de la información
1999	**Diseño y Desarrollo de una Aplicación en Mapobject para la Implantación de un Sistema de Información Geográfica en la Costa Onubense. Hidtma** Dirección General de Costas. Ministerio de Medio Ambiente También en: SIG, teledetección y tecnologías de la información
1999	**Diseño y Edición de la Guía en Cd-rom del Inventario Nacional de Vías Verdes** Para I.E.E.M.A. Ministerio de Fomento También en: Formación, educación ambiental y comunicación
1999–2000	**Estudio de Diagnóstico y Propuestas de Actuación para la Mejora y la Modernización de las Infraestructuras Hidráulicas y del Agua en el Bajo Guadalquivir** Adelquivir y Unión de Pequeños Agricultores También en: Evaluación ambiental y prevención

AÑO	TRABAJO
1999	**Estudio de la Calidad de las Aguas del Arroyo Pilas (Parque Natural de Doñana). Establecimiento de su Calidad Ecológica. Aplicación del Índice Biótico Bmwp´** Tratamientos y Proyectos , S.L. para la Consejería de Medio Ambiente. Junta de Andalucía También en: Cambio climático, agendas urbanas y sostenibilidad local
1999	**Informe y Certificación de Final de Obra de Restauración del Tramo de Canal Inmediato a la Planta de Tratamiento de Aceites Industriales en Lebrija** Occidental Green, S.L.
1999–2001	**Plan Integral para la Costa de Huelva. Hidtma** Dirección General de Costas. Ministerio de Medio Ambiente. Gobierno de España También en: Biodiversidad, espacios protegidos e infraestructura verde · Planeamiento, urbanismo y proyectos urbanos
1999	**Proyecto de Recuperación del Entorno Natural de la Fachada del Borde Marítimo de Fuentecaballo en la Playa del Agujero (Ceuta)** Dirección General de Costas. Ministerio de Medio Ambiente También en: Planeamiento, urbanismo y proyectos urbanos · Biodiversidad, espacios protegidos e infraestructura verde
1999	**Proyecto y Dirección de Obra para la Restauración Ecológica y Vegetal de Dos Tramos del Acantilado Litoral en la Urbanización de Cabo Roche (Cádiz)** C&C Inmobiliaria También en: Planeamiento, urbanismo y proyectos urbanos · Biodiversidad, espacios protegidos e infraestructura verde
1999	**Redacción de la Memoria Ambiental y Diagnóstico para el Proyecto de Restauración de las Marismas del Río Piedras (Redacción de la Memoria Ambiental, Propuestas y Anteproyecto) (Huelva)** Taller de Ingeniería Ambiental para Dirección General de Costas. Ministerio de Medio Ambiente También en: Biodiversidad, espacios protegidos e infraestructura verde · Cambio climático, agendas urbanas y sostenibilidad local
1999	**Redacción del Anteproyecto de Recuperación de las Marismas del Sur de Huelva. Marismas del Titán. (Huelva)** Dirección General de Costas. Ministerio de Medio Ambiente También en: Planeamiento, urbanismo y proyectos urbanos · Biodiversidad, espacios protegidos e infraestructura verde
1999	**Redacción del Proyecto de Regeneración de las Marismas de Rio Arillo y de las Casas Salineras de Tres Amigos. (San Fernando y Cádiz)** Dirección General de Costas. Ministerio de Medio Ambiente También en: Planeamiento, urbanismo y proyectos urbanos · Biodiversidad, espacios protegidos e infraestructura verde · Cambio climático, agendas urbanas y sostenibilidad local
1999	**Redacción del Proyecto de Restauración las Marismas de Bellavista, Aljaraque (Huelva). (Incluye Cuenca Vertiente)** Dirección General de Costas. Ministerio de Medio Ambiente También en: Planeamiento, urbanismo y proyectos urbanos · Biodiversidad, espacios protegidos e infraestructura verde
1999	**Traducción Técnica de Ponencias y Comunicaciones para el Seminario Internacional sobre Corredores Ecológicos y Restauración de Riós y Riberas** Consejería de Medio Ambiente. Junta de Andalucía También en: Formación, educación ambiental y comunicación
1998–1999	**Estudio de Impacto Ambiental del Proyecto de Construcción de un Paseo Marítimo en el Borde Urbano de Pozo del Camino en Isla Cristina (Huelva). Redactado para la Asistencia Técnica Denominada "Recuperación de las Marismas de Pozo del Camino" Isla Cristina-ayamonte** Dirección General de Costas. Ministerio de Medio Ambiente También en: Evaluación ambiental y prevención · Biodiversidad, espacios protegidos e infraestructura verde

AÑO	TRABAJO
1998–1999	**Proyecto de Recuperación de las Marismas de Pozo del Camino. Paraje Natural de las Marismas de Isla Cristina (Cádiz)** Dirección General de Costas. Ministerio de Medio Ambiente. Gobierno de España También en: Biodiversidad, espacios protegidos e infraestructura verde · Planeamiento, urbanismo y proyectos urbanos
1998–1999	**Proyecto para la Recuperación de la Dinámica Hídrica en las Marismas de Pozo del Camino. Isla Cristina (Huelva)** Dirección General de Costas. Ministerio de Medio Ambiente
1998–1999	**Redacción del Proyecto de Recuperación de las Marismas de Pozo del Camino Isla Cristina-ayamonte (Huelva)** Dirección General de Costas. Ministerio de Medio Ambiente También en: Planeamiento, urbanismo y proyectos urbanos · Cambio climático, agendas urbanas y sostenibilidad local · Biodiversidad, espacios protegidos e infraestructura verde
1997	**Aplicación Informática para la Gestión de la Base de Datos del Inventario de Puntos de Vertidos Líquidos en el Litoral Andaluz (Provincias de Huelva, Sevilla, Cádiz, Málaga, Granada y Almería)..dirección General de Calidad Ambiental. AMA** Junta de Andalucía También en: SIG, teledetección y tecnologías de la información
1997	**Estudio y Medidas de Protección y Prevención de Riesgos de Inundaciones en el Núcleo Urbano de el Saucejo. Revisión de las Normas Subsidiarias de el Saucejo (Sevilla)** Excma. Diputación de Sevilla
1997	**Proyecto de Regeneración de las Marismas de Rio Arillo, Términos Municipales de Cádiz y San Fernando (Cádiz)** Dirección General de Costas. Ministerio de Medio Ambiente
1997	**Proyecto de Regeneración de las Marismas del Río Arillo, Parque Natural de la Bahía de Cádiz. Términos Municipales de Cádiz y San Fernando (Cádiz)** Dirección General de Costas. Ministerio de Medio Ambiente. Gobierno de España También en: Biodiversidad, espacios protegidos e infraestructura verde · Planeamiento, urbanismo y proyectos urbanos
1997	**Redacción del Anteproyecto para la Regeneración de las Marismas del Río Arillo, Términos Municipales de Cádiz y San FERNANDO.(CÁDIZ)** Dirección General de Costas. Ministerio de Medio Ambiente
1996	**Diseño, Redacción y Edición de la Publicación del Inventario de Vertidos al Litoral Andaluz** Consejería de Medio Ambiente. Junta de Andalucía También en: Formación, educación ambiental y comunicación
1996	**Proyecto Básico y Estudio de Impacto Ambiental para la Restauración del Arroyo Parroso y sus Afluentes Afectados por Extracciones de Áridos. (el Pedroso, Parque Natural de la Sierra Norte de Sevilla.). a** Becerra, S.L También en: Biodiversidad, espacios protegidos e infraestructura verde
1995	**Organización del Programa de Formación Integral en Medio Ambiente. Asociación Puerto de Sevilla** Casa de Oficios La Dársena. DONDE SE IMPARTIERON LOS CURSOS: - CURSOS DE EDUCACIÓN AMBIENTAL Y DEPURACIÓN DE AGUAS. Julio 1995. - CURSO DE TÉCNICAS DE LABORATORIO Y ANÁLISIS DE AGUA. Octubre También en: Formación, educación ambiental y comunicación
1994	**Organización de las Jornadas sobre Adecuación de la Empresa Andaluza a los Requerimientos Medioambientales. Ponencias: “Introducción a la Depuración de Aguas”** Cámara de Comercio de Sevilla, Agencia de Medio Ambiente y Fundación La Caixa. Sevilla. Octubre También en: Formación, educación ambiental y comunicación

AÑO	TRABAJO
1994	**Organización del Curso: “Valoración del Paisaje en Estudios de Impacto Ambiental y Ordenación del Territorio”. Clases:”introducción a la Evaluación de Impacto Ambiental”, Caso Práctico: “Valoración del Paisaje en Planeamiento Urbanístico”** Colegio Oficial de Biólogos-Agencia de Medio Ambiente. Sevilla. Diciembre También en: Formación, educación ambiental y comunicación · Planeamiento, urbanismo y proyectos urbanos · Evaluación ambiental y prevención
1994	**Proyecto para la Restauración del Medio Natural en la Autovía Antequera- Málaga y Costa del Sol (Málaga)** ESTUDIO DEL MEDIO FÍSICO Y BIÓTICO. con Taller D´Engynieries. M.O.P.T.M.A También en: Biodiversidad, espacios protegidos e infraestructura verde
1993	**Bases para el Estudio de los Efectos Ambientales del Dragado Portuario sobre la Ría del Guadalquivir** Junta del Puerto de Sevilla
1993	**Proyecto Básico y de Ejecución de la Planta de Depuración por Lagunaje de la Fábrica de Piensos** Piensos Caura, S.A.
1993	**Proyecto Básico y de Ejecución de la Planta de Depuración por Lagunaje del Efluente de Piensos Caura, S.A. Salteras. (Sevilla)**
1992	**Estudio Paisajístico y de Idoneidad de Especies para la Revegetación de una Ladera en Marchena (Sevilla)** Antonio Morales Ingeniero para Isolux, S.A También en: Biodiversidad, espacios protegidos e infraestructura verde
1992	**Estudio de Viabilidad Ambiental de un Proyecto de Explotación e Investigación Minera de Rocas Ornamentales en la Zona con Permiso de Investigación “Río Fracción 1ª”** Nº 7.004. ALMADÉN DE LA PLATA (SEVILLA). Río Tinto Minera, S.A También en: Evaluación ambiental y prevención
1991	**Estudio de Impacto Ambiental del Plan Integrado para la Prevención de Avenidas en la Cuenca Baja del Río Genal. Casares-gaucin (Málaga)** Geasa para Guadalquitón, S.A
1991	**Estudio de Impacto Ambiental del Proceso de Empliación del Proceso Industrial del Algodón en la Factoría de “los Rosales”. Villanueva del Río y Minas (Sevilla)** Geasa para Eurosemillas, S.A También en: Evaluación ambiental y prevención
1991	**Informe Socioecoambiental para la Propuesta de Instalación de una Planta de Producción de Aceites de Semilla en la Finca “el Llano”** Villanueva del Río y Minas (Sevilla) También en: Evaluación ambiental y prevención
1991	**Informe Socioecoambiental para la Propuesta de Instalación de una Planta de Producción de Aceites de Semillas en la Finca “el Llano”. Villanueva del Río y Minas (Sevilla)** Geasa para Eurosemillas, S.A También en: Evaluación ambiental y prevención
1991	**Plan Integrado para la Prevención de Avenidas en la Cuenca Baja del Río Genal. Casares-gaucin (Málaga)** Geasa para Guadalquitón, S.A
1991	**Situación Actual y Medidas para la Recuperación, Correcto Uso y Gestión de la Cuenca del Río Guadaíra** Geasa para D.G.M.A. (MOPU) y AMA (Junta de Andalucía)

AÑO	TRABAJO
1990	**Estudio de Gestión y Uso de las Fuentes y Estanques del Municipio de Sevilla** Ayuntamiento de Sevilla
1990	**Plano de Recuperación y Gestión de la Laguna de ·Torreguadiaro". San Roque (Cádiz)** Geasa para Puerto Deportivo Sotogrande, S.A
1990	**Proyecto de Restauración Paisajística de la Extracción de Áridos en el Complejo Eólico de la Franja Costera de la Finca Guadalquitón. San Roque (Cádiz)** Geasa para Guadalquitón Inversiones, S.A
1990	**Proyecto de Restauración para la Explotación Minera "la Barca". Casares (Málaga)** Geasa para H.A.T, S.A
1990	**Recuperación y Directrices de Ordenación del Talud Oriental del Aljarafe** Geasa para AMA. Junta de Andalucía
1989–1990	**Estudio sobre los Requerimientos de la Acuicultura en su Interrelación con el Entorno** Geasa para Pemares. Consejería de Agricultura y Pesca. Junta de Andalucía También en: Cambio climático, agendas urbanas y sostenibilidad local · Biodiversidad, espacios protegidos e infraestructura verde
1989	**Proyecto de Red de Saneamiento Polígono Industrial, Fase III. Villamanrique de la Condesa (Sevilla)** Ayuntamiento de Villamanrique de la Condesa
1989	**Proyecto de la Red de Saneamiento Norte-sur Frente a Barriada Mures I Fase. Villamanrique de la Condesa (Sevilla)** Ayuntamiento de Villamanrique de la Condesa
1989	**Proyectos de Mejoras y Reparación de la Red y el Abastecimiento del Agua Potable en Villamanrique de la Condesa** Ayuntamiento de Villamanrique de la Condesa
1989	**Tipificación y Posibilidades en la Gestión del Paisaje en el Área Metropolitana de Sevilla** Gabinete de Estudios Metropolitanos. Sevilla
–	**Estudio de Impacto Ambiental del Embalse del Proyecto de Regulación de Aguas del Arroyo Tortillo para Riego de la Finca "el Campillo". San Bartolomé de la Torre (Huelva)** Geasa para Mª Luisa, S.A También en: Evaluación ambiental y prevención
–	**Redacción de Textos de "Lámina Interpretativa de Paisajes de Andalucía: Estepa y Campiñas " y "Manual de Conservación de Aves Esteparias de Andalucía"** Forma Animada para la Consejería de Medio Ambiente de la Junta de Andalucía También en: Formación, educación ambiental y comunicación · Biodiversidad, espacios protegidos e infraestructura verde
–	**Redacción del Proyecto Básico y de Ejecución y la Dirección de Obra de Carretera de Acceso a Costa Esuri Ciudad de Vacaciones con Puente sobre las Marismas del Arroyo Pedraza en Ayamonte (Huelva)** Fadesa Inmobiliaria, S.A También en: Planeamiento, urbanismo y proyectos urbanos · Biodiversidad, espacios protegidos e infraestructura verde
–	**Redacción, Diseño y Edición del Manual Denominado "Agricultura Ecológica". Manual del Programa de Formación Agroambiental** Unión de Pequeños Agricultores. Unión Europea, Ministerio de Agricultura, Pesca y Alimentación, Consejería de Agricultura y Pesca. Junta de Andalucía. D.L. SE-2455-97 También en: Formación, educación ambiental y comunicación · Cambio climático, agendas urbanas y sostenibilidad local · Biodiversidad, espacios protegidos e infraestructura verde

AÑO	TRABAJO
–	**Redacción, Diseño y Edición del Manual Denominado “Fertilizantes y Productos Fitosanitarios. Manejo y Uso Racional”. Manual del Programa de Formación Agroambiental** Unión de Pequeños Agricultores. Unión Europea, Ministerio de Agricultura, Pesca y Alimentación, Consejería de Agricultura y Pesca. Junta de Andalucía. D.L. SE-2457-97 También en: Formación, educación ambiental y comunicación · Biodiversidad, espacios protegidos e infraestructura verde · Cambio climático, agendas urbanas y sostenibilidad local
–	**Redacción, Diseño y Edición del Manual Denominado “Prácticas Agrarias Respetuosas con el Medio Ambiente”. Manual del Programa de Formación Agroambiental** Unión de Pequeños Agricultores. Unión Europea, Ministerio de Agricultura, Pesca y Alimentación, Consejería de Agricultura y Pesca. Junta de Andalucía. D.L. SE-2454-97 También en: Formación, educación ambiental y comunicación · Cambio climático, agendas urbanas y sostenibilidad local · Biodiversidad, espacios protegidos e infraestructura verde
–	**Redacción, Diseño y Edición del Manual Denominado “Prácticas de Conservación de Suelos”. Manual del Programa de Formación Agroambiental** Unión de Pequeños Agricultores. Unión Europea, Ministerio de Agricultura, Pesca y Alimentación, Consejería de Agricultura y Pesca. Junta de Andalucía. D.L. SE-2456-97 También en: Formación, educación ambiental y comunicación · Biodiversidad, espacios protegidos e infraestructura verde · Cambio climático, agendas urbanas y sostenibilidad local

Cambio climático, agendas urbanas y sostenibilidad local 105

↑ Volver al ámbito · ↑ Contenido

AÑO	TRABAJO
2025	**Plan Director de Arbolado y Zonas Verdes de Almensilla (Sevilla)** Ayuntamiento de Almensilla También en: Biodiversidad, espacios protegidos e infraestructura verde · Planeamiento, urbanismo y proyectos urbanos
2023–2024	**Plan Andaluz de Formación Ambiental 2023-2024 (varios lotes)** Consejería de Sostenibilidad, Medio Ambiente y Economía Azul, Junta de Andalucía (fondos FEDER) También en: Formación, educación ambiental y comunicación
2022–2023	**Agenda Urbana 2030 del Municipio de Isla Cristina (Huelva). Capitulos de Medio Ambiente y Cambio Climatico. Ayuntamiento de Isla Cristina**
2021–2022	**Plan Municipal frente al Cambio Climático de Isla Cristina (Huelva), dentro de su Agenda 2030** Ayuntamiento de Isla Cristina
2019	**Informe Geo 2019. Estado del Ambiente de la República de Panamá** Ministerio de Ambiente del Gobierno de Panamá También en: Internacional
2018	**Servicio de Consultoria Directrices para el Manejo del Flujo de Visitantes para el Parque Nacional Coiba. Proyecto de Incorporacion de la Conservacion de la Biodiversidad Mediante el Ecoturismo de Bajo Impacto en el Sinap II (Ecotur-ap II)** Ministerio de Ambiente. Gobierno de Panamá. Número: 2018-1-08-0-08-CM-025542 estudio de flujo de visitantes y capacidad de carga del parque nacional de COIBA (PANAMÁ) También en: Biodiversidad, espacios protegidos e infraestructura verde · Internacional
2012	**Redacción de Proyecto Técnico de Construcción e Instalación de Modulos Arrecifales Artificiales en Maro-cerro Gordo (Malaga-granada) y Roquetas del Mar (Almería)** Eygema para Consejería de Agricultura y Pesca También en: Agua, costas, restauración y paisaje · Biodiversidad, espacios protegidos e infraestructura verde
2009	**Redacción de Proyecto Técnico de Construcción e Instalación de Arrecife Artificial en Calahonda (Granada)** Empresa Pública de Desarrollo Agrario y Pesquero. Consejería de Agricultura y Pesca También en: Agua, costas, restauración y paisaje · Planeamiento, urbanismo y proyectos urbanos · Biodiversidad, espacios protegidos e infraestructura verde
2009	**Redacción del Plan de Acción Municipal Dentro del Proceso de Agenda 21 Local del Municipio de Coria del Río (Sevilla). Egmasa**
2008	**Asistencia Tecnica para la Redacción del Plan de Movilidad Urbana Sostenible (PMUS) de Tomares (Sevilla): Participación Ciudadana y Balance Energético** Inysur También en: Planeamiento, urbanismo y proyectos urbanos · Evaluación ambiental y prevención
2008	**Codigo de Buenas Prácticas para el Desarrollo Sostenible de los Municipios Turísticos de la Costa del Sol. Mancomunidad de Municipios Costa del Sol Occidental** También en: Agua, costas, restauración y paisaje · Formación, educación ambiental y comunicación
2008	**Diseño Instruccional e Impartición de los Cursos “Variables Ambientales y el Nuevo Código Técnico de Edificación” y 2CAMBIO Climático: Politicas y Estrategias” para el Aula Virtual de Aesma** También en: Formación, educación ambiental y comunicación

AÑO	TRABAJO
2008	**Estudio de Impacto Ambiental Regional Estratégico para el Desarrollo de la Energía Eólica en la Región del Corredor de Gharo (Pakistan)** Taller De Ingeniería Ambiental, S.L., Eolic Partners, Halcrow Pakistan para P.N.U.D También en: Evaluación ambiental y prevención · Internacional
2008	**P/09/08/URB/D.O. Ejecucion y Ss Centro Ganadero Vejer "Trabajos de Dirección de Obras, Dirección de Ejecución y Coordinación de Seguridad del Edificio Centro de Interpretación de Ganadero en Vejer de la Frontera, Cádiz." Dap** También en: Planeamiento, urbanismo y proyectos urbanos
2008	**Redacción de Proyecto Técnico de Construcción e Instalación de Arrecife Artificial en Algarrobico (Malaga)** Empresa Pública de Desarrollo Agrario y Pesquero. Consejería de Agricultura y Pesca También en: Agua, costas, restauración y paisaje · Planeamiento, urbanismo y proyectos urbanos · Biodiversidad, espacios protegidos e infraestructura verde
2008	**Redacción de Proyecto Técnico de Mantenimiento y Refuerzo del Arrecife Artificial “Desembocadura del Guadalquivir” (Huelva)** Empresa Pública de Desarrollo Agrario y Pesquero. Consejería de Agricultura y Pesca También en: Agua, costas, restauración y paisaje · Planeamiento, urbanismo y proyectos urbanos · Biodiversidad, espacios protegidos e infraestructura verde
2008	**Redacción del Anteproyecto de Valorización Turística del Río Tinto. “un Río de Color”. Mancomunidad del Condado de Huelva** También en: Agua, costas, restauración y paisaje
2007	**Apoyo en la Elaboración del II Plan de Desarrollo Sostenible de Doñana** Fundación Doñana 21
2007	**Elaboración y Maquetación del Código de Buenas Prácticas Ganaderas Sostenibles en Andalucía** Asociación Para El Desarrollo Rural Del Litoral De La Janda También en: Formación, educación ambiental y comunicación
2007	**Estudio de Impacto Ambiental Regional para el desarrollo de la energía eólica en la región del corredor de gharo (pakistan)** Taller De Ingeniería Ambiental, S.L., Eolic Partners, Halcrow Pakistan para P.N.U.D. 2008. AÑO También en: Evaluación ambiental y prevención · Internacional
2007	**Proyecto Técnico para la Construcción e Instalación de Arrecifes Artificiales en Adra (Almeria)** Empresa Pública de Desarrollo Agrario y Pesquero. Consejería de Agricultura y Pesca También en: Agua, costas, restauración y paisaje · Planeamiento, urbanismo y proyectos urbanos · Biodiversidad, espacios protegidos e infraestructura verde
2006	**Actualización del Inventario de Bienes y Derechos del Servicio de Medio Ambiente de la Mancomunidad del Bajo Guadalquivir** Mancomunidad del Bajo Guadalquivir También en: SIG, teledetección y tecnologías de la información
2006	**Agenda 21 Local. Revisión Medioambiental Inicial e Implantación de un Sistema de Gestion Ambiental en el Ayuntamiento de Hinojosa del Duque (Cordoba)** Diputación de Córdoba
2006	**Analisis, Desarrollo e Implantación de SIG Corporativo, Herramientas de Publicación Web de Cartografía Sintética, e Inventario de Bienes** Mancomunidad de Municipios Bajo Guadalquivir También en: SIG, teledetección y tecnologías de la información

AÑO	TRABAJO
2006	**Desarrollo de la Guía de Buenas Prácticas en la Confección, Comercialización y Promoción de Productos Ligados a Espacios Naturales Protegidos** Andanatura También en: Formación, educación ambiental y comunicación
2006	**Diseño, Programación, Desarrollo y Producción de Cdrom con Visualizador de Cartografía sobre Nuevas Tecnologías en los Parques Naturales de Andalucía** Fundación Andaluza Fondo de Formación y Empleo. Consejería de Empleo También en: SIG, teledetección y tecnologías de la información
2006	**Dotación Interpretativa y Expositiva Complementaria para el Centro de Enseñanzas Meidoambientales "Reciclotren"** Excmo. Ayto de Alcalá de Guadaira También en: Formación, educación ambiental y comunicación
2006	**Dotación Interpretativa y Mejora Funcional del Centro de Visitantes Laguna de Zoñar, en Aguilar de la Frontera (Córdoba). D.G** De la RENPA y Sv Ambientales. Consejería de Medio Ambiente. Junta de Andalucía También en: Formación, educación ambiental y comunicación · Biodiversidad, espacios protegidos e infraestructura verde
2006	**Ejecución de Dotación Interpretativa y Mejora Funcional del Centro de Visitantes los Cabildo Viejo (Aracena) P.N. Sierras de Aracena y Picos de Aroche. Huelva. D.G** De la RENPA y Sv Ambientales. Consejería de Medio Ambiente. Junta de Andalucía También en: Formación, educación ambiental y comunicación · Biodiversidad, espacios protegidos e infraestructura verde
2006	**Ejecución de Dotación Interpretativa y Mejora Funcional del Centro de Visitantes los Villares. Córdoba. D.G** De la RENPA y Sv Ambientales. Consejería de Medio Ambiente. Junta de Andalucía También en: Formación, educación ambiental y comunicación
2006	**Elaboración de Seis Paneles Portátiles para la Presentación del Centro de Interpretación del Patrimonio Ganadero Montemarismas en Vejer de la Frontera** Asociación para el Desarrollo Rural del Litoral de la Janda También en: Formación, educación ambiental y comunicación · Biodiversidad, espacios protegidos e infraestructura verde · Agua, costas, restauración y paisaje
2006	**Fosep – Fondo Salvadoreño para Estudios de Preinversion; Moptvdu - Ministerio de Obras Públicas, Transporte, Vivienda y Desarrollo Urbano, Ondet – Oficina Nacional de Desarrollo Territorial del Viceministerio de Vivienda y Desarrollo Urbano: "Plan de Desarrollo Territorial de las Regiones de Chalatenango y Morazán, el Salvador"** También en: Internacional · Planeamiento, urbanismo y proyectos urbanos · Agua, costas, restauración y paisaje
2006	**Impartición del Curso Experto en Sistemas de Calidad y Medio Ambiente** Servicio Andaluz de Empleo. Consejería de Empleo. Junta de Andalucía También en: Formación, educación ambiental y comunicación
2006	**Impartición del Curso Experto en Sistemas de Gestión Ambiental** Servicio Andaluz de Empleo. Consejería de Empleo. Junta de Andalucía También en: Formación, educación ambiental y comunicación
2006	**Implantación de un SIG de Seguimiento de Flotas de Vehículos y Diseño y Desarrollo de Herramientas para Publicación Web de Cartografía Sintética** Mancomunidad para la Gestión de los Recursos Sólidos Urbanos «Guadalquivir» También en: SIG, teledetección y tecnologías de la información · Evaluación ambiental y prevención · Formación, educación ambiental y comunicación

AÑO	TRABAJO
2006	**Realización de la Guía de Buenas Prácticas Denominada “Guía de Buenas Prácticas Enla Gestión Ambiental de Empresas de Turismo Rural”** Andanatura También en: Formación, educación ambiental y comunicación
2006	**Redacción de Proyecto Técnico de Construcción e Instalación de Arrecife Artificial en Algarrobo (Malaga)** Empresa Pública de Desarrollo Agrario y Pesquero. Consejería de Agricultura y Pesca También en: Agua, costas, restauración y paisaje · Planeamiento, urbanismo y proyectos urbanos · Biodiversidad, espacios protegidos e infraestructura verde
2005	**Agenda 21 Local. Revisión Medioambiental Inicial e Implantación de un Sistema de Gestion Ambiental en el Ayuntamiento de el Viso (Cordoba)** Diputación de Córdoba
2005	**Desarrollo de un SIG de Ámbito Municipal para su Publicación en Web** Excmo. Ayuntamiento de Albaida del Aljarafe También en: SIG, teledetección y tecnologías de la información
2005	**Diseño y Maquetación del Folleto Informativo MARANDALUZ.ES, un Mar de Actividades** D.G de la RENPA. Consejería de Medio Ambiente. Junta de Andalucía También en: Formación, educación ambiental y comunicación
2005	**Ejecución de Dotación Interpretativa y Mejora Funcional del Centro de Visitantes Dehesa de Abajo. T.M Puebla del Rio (Sevilla). D.G** De la RENPA y Sv Ambientales. Consejería de Medio Ambiente. Junta de Andalucía También en: Formación, educación ambiental y comunicación
2005	**Ejecución de Dotación Interpretativa y Mejora Funcional del Centro de Visitantes de Hornachuelos. D.G** De la RENPA y Sv Ambientales. Consejería de Medio Ambiente. Junta de Andalucía También en: Formación, educación ambiental y comunicación
2005	**Elaboración de la Documentación Soporte del Sistema de Gestión de la Calidad en el Ayuntamiento de Albaida del Aljarafe (Sevilla)** Excmo. Ayuntamiento de Albaida del Aljarafe
2005	**Elaboración de un Plan Estratégico de Desarrollo Sostenible de la Provincia de Córdoba** Excma. Diputación de Córdoba
2005	**Elaboración de un Plan Estratégico para el Desarrollo Sostenible de la Mancomunidad de Municipios Valle del Guadiato** Mancomunidad de Municipios Valle del Guadiato
2005	**Elaboración de un Plan Estratégico para el Desarrollo Sostenible del Municipio de Albaida del Aljarafe** Excmo. Ayuntamiento de Albaida del Aljarafe
2005	**Elaboración e Implantación del Sistema de Gestión Urbanística e Información Ciudadana** Excmo. Ayuntamiento de Albaida del Aljarafe También en: SIG, teledetección y tecnologías de la información
2004	**Agenda 21 Local. Revisión Medioambiental Inicial e Implantación de un Sistema de Gestion Ambiental en el Ayuntamiento de Pozoblanco (Cordoba)** Diputación de Córdoba
2004	**Agenda 21 Local. Revisión Medioambiental Inicial e Implantación de un Sistema de Gestion Ambiental en el Ayuntamiento de Villanueva del Duque (Cordoba)** Diputación de Córdoba

AÑO	TRABAJO
2004	**Diagnóstico Ambiental del Municipio de el Viso del Alcor (Sevilla) Dentro del Programa Ciudad 21 de la Consejería de Medio Ambiente de la Junta de Andalucía** Excmo. Ayuntamiento de El Viso del Alcor
2004	**Diagnóstico Ambiental del Municipio de los Palacios y Villafranca (Sevilla) Dentro del Programa Ciudad 21 de la Consejería de Medio Ambiente de la Junta de Andalucía** Excmo. Ayuntamiento de Los Palacios
2004	**Elaboración de la Documentación Soporte del Sistema de Gestión de la Calidad y del Sistema de Gestión Ambiental e Implantación en un Sistema Integrado de Calidad y Medio Ambiente Conforme a Normas ISO 9001 e ISO 14001** Analiter
2004	**Elaboración de un Análisis Provincial de Necesidades y Demandas Formativas en Materia de Medio Ambiente de las Pequeñas y Medianas Empresas Cordobesas de los Sectores Agroalimentario, Maderero, Turismo y Consultoría e Ingeniería** Excma. Diputación de Córdoba También en: Formación, educación ambiental y comunicación
2004	**Elaboración de un Plan de Calidad Integral para el Centro de Educación Ambiental «El Castillejo» en el Parque Natural de Grazalema. El Bosque (Cádiz)** Diputación de Cádiz
2004	**Homologación de la Agenda 21 Local de Pozoblanco a los Requisitos del Programa Ciudad 21 de la Consejería de Medio Ambiente de la Junta de Andalucía y Evaluación de la Movilidad Urbana en el Municipio de Pozoblanco** Excmo. Ayuntamiento de Pozoblanco
2003	**Diagnóstico Ambiental del Municipio de Utrera (Sevilla) Dentro del Programa Ciudad 21 de la Consejería de Medio Ambiente de la Junta de Andalucía** Excmo. Ayuntamiento de Utrera
2003	**Elaboración del Diagnóstico Ambiental para la Elaboración del la Agenda 21 Local de Ayamonte (Huelva)** Excmo. Ayuntamiento de Ayamonte También en: Biodiversidad, espacios protegidos e infraestructura verde
2003	**Realización del Diagnóstico Ambiental para la Elaboración de la Agenda 21 Local del Municipio de Andújar (Jaén)** Excmo. Ayuntamiento de Andujar (Jaén)
2002	**Agenda 21 Local. Revisión Medioambiental Inicial e Implantación de un Sistema de Gestion Ambiental en el Ayuntamiento de la Carlota (Cordoba)** Diputación de Córdoba
2002	**Diseño, Organización, Montaje y Desmontaje de la Feria Agroalimentaria de Ecija "Estiga 2002". Sedesa** También en: Formación, educación ambiental y comunicación
2002	**Plan de Comunicación y Dinamización de la Comarca de la Campiña y los Alcores de Sevilla** Proder Campiña-Los Alcores
2001	**Agenda 21 Local. Revisión Medioambiental Inicial e Implantación de un Sistema de Gestion Ambiental en el Ayuntamiento de San Sebastián de los Ballesteros (Cordoba)** Diputación de Córdoba
2001	**Agenda 21 Local. Revisión Medioambiental Inicial e Implantación de un Sistema de Gestion Ambiental en el Ayuntamiento de la Granjuela (Cordoba)** Diputación de Córdoba
2001	**Cursos de "Minimización de Residuos en la Pequeña Industria" y "Tratamiento de Aguas Residuales Urbanas"** Área del Economía y Empleo del Ayuntamiento de Sevilla y la Fundación Sevilla Siglo XXI También en: Formación, educación ambiental y comunicación

AÑO	TRABAJO
2001–2002	**Estudio de Avifauna en el Parque Eólico Sierra del Trigo. Valoración de la Incidencia del Parque Eólico y Línea de Evacuación sobre la Avifauna** Gamesa También en: Biodiversidad, espacios protegidos e infraestructura verde
2001	**Informe Preliminar para la Instalación de un Parque Eólico en el Entorno del Embalse del Guadalhorce/gadalteba (Málaga)** Gamesa Energía También en: Evaluación ambiental y prevención · Agua, costas, restauración y paisaje
2001	**Redacción del Proyecto de Regeneración de las Marismas de Barbate. Barbate (Cádiz)** Dirección General de Costas. Ministerio de Medio Ambiente También en: Agua, costas, restauración y paisaje · Planeamiento, urbanismo y proyectos urbanos · Biodiversidad, espacios protegidos e infraestructura verde
2000	**Estudio de los Regadios en el Bajo Guadalquivir** U.P.A. y Mancomunidad del Bajo Guadalquivir
2000	**Organización y Ejecución de "Curso de Turismo Sostenible en Espacios Naturales Protegidos"** I.E.E.M.A para la Consejería de Turismo y Deportes. Junta de Andalucía También en: Formación, educación ambiental y comunicación
2000	**Plan de Ordenación del Complejo Ambiental Huerta Grande. Plan de Uso Público. Medidas Compensatorias A-381** Giasa También en: Biodiversidad, espacios protegidos e infraestructura verde
2000	**Proyecto Básico y de Ejecución del Jardín Etnobotánico de Jimena de la Frontera (Cádiz). Plan de Uso Público. Medidas Compensatorias A-381** Giasa También en: Biodiversidad, espacios protegidos e infraestructura verde
2000	**Redacción del Proyecto y Control de la Ejecución de los Trabajos de Campo de un Programa de Educación Ambiental en el Parque Natural de los Alcornocales** Expte: C-JB-3009-PRO. GIASA También en: Formación, educación ambiental y comunicación
1999	**Asesoramiento Técnico en Materia de Administración Ygestión Económico- Financiera** Lacados y barnizados, J. M. Moreno. Excmo. Ayuntamiento de Alcalá de Guadaira
1999	**Asesoramiento Técnico en Materia de Administración y Gestión de Recursos Humanos** Embalajes Modernos, S.A.U. Excmo. Ayuntamiento de Alcalá de Guadaira
1999	**Asesoramiento Técnico para la Redacción del Convenio Marco de Cooperación y Específicos Relativos a las Vías Pecuarias, Residuos Sólidos Urbanos, Educación Ambiental y Equipamientos de Uso Público** Excma. Diputación de Cádiz También en: Formación, educación ambiental y comunicación
1999	**Estudio de Evaluación Intermedia del Programa Operativo Urban I, en Sevilla, Málaga, Cádiz y Huelva** Prointec para Ministerio de Economía y Hacienda
1999	**Estudio de la Calidad de las Aguas del Arroyo Pilas (Parque Natural de Doñana). Establecimiento de su Calidad Ecológica. Aplicación del Índice Biótico Bmwp´** Tratamientos y Proyectos , S.L. para la Consejería de Medio Ambiente. Junta de Andalucía También en: Agua, costas, restauración y paisaje

AÑO	TRABAJO
1999	**Organización, Dirección Técnica y Ejecución de las Actividades Relacionadas con la Exposición de Artesanía Local de Aznalcóllar** Excmo. Ayuntamiento de Aznalcóllar También en: Formación, educación ambiental y comunicación
1999	**Redacción de la Memoria Ambiental y Diagnóstico para el Proyecto de Restauración de las Marismas del Río Piedras (Redacción de la Memoria Ambiental, Propuestas y Anteproyecto) (Huelva)** Taller de Ingeniería Ambiental para Dirección General de Costas. Ministerio de Medio Ambiente También en: Agua, costas, restauración y paisaje · Biodiversidad, espacios protegidos e infraestructura verde
1999	**Redacción del Proyecto de Regeneración de las Marismas de Rio Arillo y de las Casas Salineras de Tres Amigos. (San Fernando y Cádiz)** Dirección General de Costas. Ministerio de Medio Ambiente También en: Agua, costas, restauración y paisaje · Planeamiento, urbanismo y proyectos urbanos · Biodiversidad, espacios protegidos e infraestructura verde
1998	**Diseño, Redacción y Edición de la Publicación Andalucía Bajo el Mar, Guía para el Buceador** Edición para Empresa Pública de Turismo Andaluz. Consejería de Turismo de la Junta de Andalucía. Edición 1998. Idiomas: Inglés y Castellano. DL SE-126-98 También en: Formación, educación ambiental y comunicación
1998–1999	**Redacción del Plan de Recuperación de las Vías Pecuarias de Doñana** Consejería de Medio Ambiente. Junta de Andalucía También en: Biodiversidad, espacios protegidos e infraestructura verde
1998–1999	**Redacción del Proyecto de Recuperación de las Marismas de Pozo del Camino Isla Cristina-ayamonte (Huelva)** Dirección General de Costas. Ministerio de Medio Ambiente También en: Agua, costas, restauración y paisaje · Planeamiento, urbanismo y proyectos urbanos · Biodiversidad, espacios protegidos e infraestructura verde
1997	**Redacción del Proyecto y Programa de la Actividad "Taller de Ecología Marina. Senderismo Bajo el Mar"** Empresa Andaluza de Gestión de Instalaciones y Turismo Juvenil. (Inturjoven) También en: Formación, educación ambiental y comunicación
1996	**Programa "Ecología Marina. Senderismo Bajo el Mar"** Dir. Gral. de Juventud- Consejería de Medio Ambiente. - Empresa Andaluza de Gestión de Instalaciones y Turismo Juvenil. (Inturjoven) También en: Formación, educación ambiental y comunicación
1995	**Dirección Técnica del Ciclo de Formación en Ingeniería Medioambiental. Caso Práctico: "EIA de una Industria Agroalimentaria"** Málaga. Mayo También en: Formación, educación ambiental y comunicación
1994	**Programa "Viaje al Centro de la Tierra". las Minas de Tharsis y Aracena** Campaña También en: Formación, educación ambiental y comunicación
1994	**Proyecto de Investigación "Reconversión del Suelo Agrícola a Forestal en Zonas de Agricultura Marginal"** Uaef-Consejería de Agricultura. Junta de Andalucía

AÑO	TRABAJO
1993	**Colaboración en la Fase de Diagnóstico y Propuestas de Ordenación en la Redacción de los Siguientes Planes de Ordenación de Recursos Naturales: Reservas Naturales: Laguna Honda (Jaén) Laguna del Chinche (Jaén) Laguna de Archidona (Málaga). Laguna de Campillos (Málaga) Laguna de la Ratosa (Málaga) Parajes Naturales: Alto Guadalquivir (Jaén) Laguna Grande (Jaén) Desembocadura del Guadalhorce (Málaga)** Universidad de Sevilla-Ingemisa para Agencia del Medio Ambiente (AMA) de la Junta de Andalucía También en: Biodiversidad, espacios protegidos e infraestructura verde · Planeamiento, urbanismo y proyectos urbanos
1993	**Programa "Descubre Doñana"** Campaña También en: Formación, educación ambiental y comunicación
1991	**Colaboración en la Redacción del Atlas Agrario y Pesquero de Andalucía. 1991** Consejería de Agricultura y Pesca. Junta de Andalucía. D.L. SE-1742-92 También en: Formación, educación ambiental y comunicación
1991	**Memoria Biológica para la Instalación de una Cetarea en el Polígono Industrial la Red. Alcalá de Guadaíra (Sevilla)** Geasa También en: Biodiversidad, espacios protegidos e infraestructura verde
1990–1991	**Coordinación y Desarrollo del Proyecto de Cooperación Interregional en Materia de Desarrollo (Nuevas Tecnologías y Medio Ambiente) para las Regiones de Walloni, Marche y Andalucía** Geasa para la Comisión de las Comunidades Europeas (CEE). Agencia del Medio Ambiente-Dirección General de Asuntos Comunitarios. (España, Bélgica e Italia)
1990	**Estudio de Impacto Ambiental de la Actuación en Sierra del Hacho en Pizarra (Málaga). Implicaciones Socioeconómicas de una Actuación Urbanística** Geasa para el Ayuntamiento de Pizarra También en: Evaluación ambiental y prevención
1990	**Estudio sobre el Fresón en Palos de la Frontera. Modelo de Desarrollo Local (Huelva)** Excmo. Ayuntamiento de Palos de la Frontera
1989	**Asesoría Técnica y Coordinación de los Aspectos Socioeconómicos, Bióticos y Físicos de los Planes Rectores de Uso y Gestión (P.R.U.G.) de los Parques Naturales: los Alcornocales (Cádiz) Acantilado y Pinar de Barbate (Cádiz) Bahía de Cádiz (Cádiz) Sierra de Hornachuelos (Córdoba) Sierra de Cárdena y Montoro (Cordoba) Sierra Subbética (Córdoba) Entorno de Doñana (Huelva-sevilla-cádiz) Sierra de Aracena y Picos de Aroche (Huelva) Despeñaperros (Jaén) Sierra de Andujar (Jaén) Sierra Mágina (Jaén) Montes de Málaga (Málaga) Sierra de las Nieves (Málaga) Sierra Norte de Sevilla** Geasa para AMA También en: Biodiversidad, espacios protegidos e infraestructura verde · Planeamiento, urbanismo y proyectos urbanos
1989–1990	**Estudio sobre los Requerimientos de la Acuicultura en su Interrelación con el Entorno** Geasa para Pemares. Consejería de Agricultura y Pesca. Junta de Andalucía También en: Agua, costas, restauración y paisaje · Biodiversidad, espacios protegidos e infraestructura verde
–	**Agenda 21 Local. Revisión Medioambiental Inicial e Implantación de un Sistema de Gestion Ambiental en el Ayuntamiento de Bormujos (Sevilla)** Diputación de Sevilla
–	**Programa de Asesoramiento a Ayuntamientos** CLIENTES: Aznalcóllar. Aznalcázar. Bormujos
–	**Proyecto de Idi "Capacidad de Secuestro de Carbono de los Ecosistemas de Manglares: Hacia una Nueva Gestión"** ECT Ecointec para la UPO, UDELAS, UMIP con financiación de la AACID

AÑO	TRABAJO
–	**Redacción Diseño y Edición de Audiovisuales Relacionados con el Uso Racional del Agua en la Agricultura, la Ganadería Ecológica, la Dehesa y la Producción Integrada** Unión de Pequeños Agricultores También en: Formación, educación ambiental y comunicación
–	**Redacción, Diseño y Edición del Manual Denominado “Agricultura Ecológica”. Manual del Programa de Formación Agroambiental** Unión de Pequeños Agricultores. Unión Europea, Ministerio de Agricultura, Pesca y Alimentación, Consejería de Agricultura y Pesca. Junta de Andalucía. D.L. SE-2455-97 También en: Formación, educación ambiental y comunicación · Biodiversidad, espacios protegidos e infraestructura verde · Agua, costas, restauración y paisaje
–	**Redacción, Diseño y Edición del Manual Denominado “Fertilizantes y Productos Fitosanitarios. Manejo y Uso Racional”. Manual del Programa de Formación Agroambiental** Unión de Pequeños Agricultores. Unión Europea, Ministerio de Agricultura, Pesca y Alimentación, Consejería de Agricultura y Pesca. Junta de Andalucía. D.L. SE-2457-97 También en: Formación, educación ambiental y comunicación · Agua, costas, restauración y paisaje · Biodiversidad, espacios protegidos e infraestructura verde
–	**Redacción, Diseño y Edición del Manual Denominado “Prácticas Agrarias Respetuosas con el Medio Ambiente”. Manual del Programa de Formación Agroambiental** Unión de Pequeños Agricultores. Unión Europea, Ministerio de Agricultura, Pesca y Alimentación, Consejería de Agricultura y Pesca. Junta de Andalucía. D.L. SE-2454-97 También en: Formación, educación ambiental y comunicación · Biodiversidad, espacios protegidos e infraestructura verde · Agua, costas, restauración y paisaje
–	**Redacción, Diseño y Edición del Manual Denominado “Prácticas de Conservación de Suelos”. Manual del Programa de Formación Agroambiental** Unión de Pequeños Agricultores. Unión Europea, Ministerio de Agricultura, Pesca y Alimentación, Consejería de Agricultura y Pesca. Junta de Andalucía. D.L. SE-2456-97 También en: Formación, educación ambiental y comunicación · Biodiversidad, espacios protegidos e infraestructura verde · Agua, costas, restauración y paisaje

Formación, educación ambiental y comunicación 223

↑ Volver al ámbito · ↑ Contenido

AÑO	TRABAJO
2027	**Microcredencial universitaria «Sistemas de Información Geográfica aplicados a los Servicios Sociales» (8 créditos ECTS), en colaboración con la Universidad Pablo de Olavide** Próximamente Universidad Pablo de Olavide
2025–	**Plataforma de formación online «Formación Sostenible», producto de Ecoenred diseñado y gestionado por Ecointec** En curso Ecoenred (ONG) También en: SIG, teledetección y tecnologías de la información
2023–2024	**Plan Andaluz de Formación Ambiental 2023-2024 (varios lotes)** Consejería de Sostenibilidad, Medio Ambiente y Economía Azul, Junta de Andalucía (fondos FEDER) También en: Cambio climático, agendas urbanas y sostenibilidad local
2017–2019	**Gestión, Suministro y Montaje de una Exposición sobre el Parque Nacional Chacres (Distritos de Colón y Panamá - República de Panama-) en Centro de Visitantes Alajuela** ECOINTEC/ECT Iberoamérica SA para el Ministerio de Ambiente del Gobierno de la República de Panamá También en: Internacional
2010	**Dotación Interpretativa y Mejora Funcional del Centro de Visitantes de los Villares (Parque Periurbano los Villares, Córdoba). Red de Espacios Naturales Protegidos de Andalucía (RENPA)** También en: Biodiversidad, espacios protegidos e infraestructura verde
2008	**Codigo de Buenas Prácticas para el Desarrollo Sostenible de los Municipios Turísticos de la Costa del Sol. Mancomunidad de Municipios Costa del Sol Occidental** También en: Cambio climático, agendas urbanas y sostenibilidad local · Agua, costas, restauración y paisaje
2008	**Curso de Formación en Diseño 3D con Solidworks Servicio Andaluz de Empleo** También en: SIG, teledetección y tecnologías de la información
2008	**Diseño Instruccional e Impartición de los Cursos “Variables Ambientales y el Nuevo Código Técnico de Edificación” y 2CAMBIO Climático: Politicas y Estrategias” para el Aula Virtual de Aesma** También en: Cambio climático, agendas urbanas y sostenibilidad local
2008	**Gestión, Suministro y Montaje de una Exposición de Detalle de la Exposición Guadiamar Ciencia, Técnica y Restauración en el Centro de Visitantes del Guadiamar (Aznalcázar, Sevilla). Estación Biológica de Doñana**
2008	**Impartición y Seguimiento del Curso Denominado “Experto en Gestión Ambiental en la Empresa” para la Cámara de Comercio Camara de Comercio de Sevilla**
2008	**Impartición y Seguimiento del Curso Denominado “Experto en Gestión Ambiental en la Empresa” para la Cámara de Comercio. Universidad de Sevilla. Centro de Formación Permanente**
2008	**Informe de Gestión de la Consejeria de Obras Públicas y Transportes de la Legislatura 2004-2008 Consejería de Obras Públicas y Transportes**
2008	**Servicio para la Implementación e Impartición de Cursos de Formación On Line, Dentro del Poryecto Interreg-iii-a Suster 21 Egmasa**
2007	**Catálogo de Elementos Patrimoniales del Proyecto Valorización de Patrimonio Vinculado a Usos y Laobres Tradicionales en Zonas con Paisajes Singulares. Grupo de Desarrollo Rural Sierra Morena Cordobesa**

AÑO	TRABAJO
2007	**Conceptualización, Diseño y Ejecución de la Dotación Interpretativa del Centro de Educación Sostenible “Riberas del Guadaira”. Ayuntamiento de Alcalá de Guadaíra (Sevilla)**
2007	**Diseño e Impartición de un Curso de Formación en Diseño 3D con Solidworks. Sae**
2007	**Dotación Interpretativa del Jardín Micológico y Equipamientos Asociados de Zagrilla (Córdoba). D.G. Medio Natural. Consejería de Medio Ambiente. Junta de Andalucia**
2007	**Dotación Interpretativa y Mejora Funcional del Centro de Visitantes de Castril. Granada. D.G. de la Red de Espacios Naturales Protegidos y Servicios Ambientales. Consejería de Medio Ambiente. Junta de Andalucía**
2007	**Ejecución de Dotación Interpretativa y Mejora Funcional del Centro de Visitantes de Castril (Granada). D.G** De la RENPA y Sv Ambientales. Consejería de Medio Ambiente. Junta de Andalucía
2007	**Elaboración y Maquetación del Código de Buenas Prácticas Ganaderas Sostenibles en Andalucía** Asociación Para El Desarrollo Rural Del Litoral De La Janda También en: Cambio climático, agendas urbanas y sostenibilidad local
2007	**Montaje Gestion y Desmontaje de la Exposición Temporal del Decimo Aniversario de la Rotura de la Presa de la Mina de Aznalcollar para la Estación Biológica de Doñana. Consejo Superior de Investigaciones Científicas** También en: Agua, costas, restauración y paisaje
2007	**Recopilación de Información, Elaboración Editorial de Textos, Diseño y Maquetación de la Publicación “Andalucía Viva. la Gestión Activa del Medio Natural Andaluz. Egmasa**
2006	**Atualización del Vídeo del Módulo de Sensibilización Ambiental para los Cursos de Formación Ocupacional** Fondo Social Europeo
2006	**Desarrollo de la Guía de Buenas Prácticas en la Confección, Comercialización y Promoción de Productos Ligados a Espacios Naturales Protegidos** Andanatura También en: Cambio climático, agendas urbanas y sostenibilidad local
2006	**Desarrollo de los Productos Formativos: “Bases para la Formación Agroambiental” y “Gestión del Agua de Riego en el Sector Agrario** Mancomunidad de Municipios del Bajo Guadalquivir También en: Agua, costas, restauración y paisaje
2006	**Dotación Interpretativa y Expositiva Complementaria para el Centro de Enseñanzas Medioambientales “Ribera del Guadaíra”. Excmo Ayto de Alcalá de Guadaíra**
2006	**Dotación Interpretativa y Expositiva Complementaria para el Centro de Enseñanzas Meidoambientales “Reciclotren”** Excmo. Ayto de Alcalá de Guadaira También en: Cambio climático, agendas urbanas y sostenibilidad local
2006	**Dotación Interpretativa y Mejora Funcional del Centro de Visitantes Dehesa de Abajo (Reserva Natural Concertada Dehesa de Abajo, la Puebla, Sevilla)**
2006	**Dotación Interpretativa y Mejora Funcional del Centro de Visitantes Laguna de Zoñar, en Aguilar de la Frontera (Córdoba). D.G** De la RENPA y Sv Ambientales. Consejería de Medio Ambiente. Junta de Andalucía También en: Biodiversidad, espacios protegidos e infraestructura verde Cambio climático, agendas urbanas y sostenibilidad local
2006	**Dotación Interpretativa y Mejora Funcional del Centro de Visitantes Laguna de Zóñar (Aguilar de la Frontera, Córdoba). Consejería de Medio Ambiente. Junta de Andalucía**

AÑO	TRABAJO
2006	**Ejecución de Dotación Interpretativa y Mejora Funcional del Centro de Visitantes los Cabildo Viejo (Aracena) P.N. Sierras de Aracena y Picos de Aroche. Huelva. D.G** De la RENPA y Sv Ambientales. Consejería de Medio Ambiente. Junta de Andalucía También en: Biodiversidad, espacios protegidos e infraestructura verde · Cambio climático, agendas urbanas y sostenibilidad local
2006	**Ejecución de Dotación Interpretativa y Mejora Funcional del Centro de Visitantes los Villares. Córdoba. D.G** De la RENPA y Sv Ambientales. Consejería de Medio Ambiente. Junta de Andalucía También en: Cambio climático, agendas urbanas y sostenibilidad local
2006	**Elaboración de Contenidos, Diseño y Maquetación de la Publicación de la Guía de Alojamientos Rurales del Parque Natural Sierra de Grazalema** Consejería de Turismo, Comercio y Deporte También en: Biodiversidad, espacios protegidos e infraestructura verde
2006	**Elaboración de Seis Paneles Portátiles para la Presentación del Centro de Interpretación del Patrimonio Ganadero Montemarismas en Vejer de la Frontera** Asociación para el Desarrollo Rural del Litoral de la Janda También en: Biodiversidad, espacios protegidos e infraestructura verde · Agua, costas, restauración y paisaje · Cambio climático, agendas urbanas y sostenibilidad local
2006	**Elaboración, Confección Desarrollo e Impartición de Curso Auditores Internos** Aesma
2006	**Elaboración, Maquetación Edición y Presentación de los Informes Anuales de Medio Ambiente en Andalucía, 2006 y 2007. D.G** De Participación e Información Ambiental. Consejería de Medio Ambiente. Junta de Andalucía
2006	**Exposiciones Itinerantes del Proyecto "Identificación, Caracterización y Tipificación de los Recursos Naturales de Temporada Existentes en las Comarcas del Grupo de Cooperación Natures** Asociación para el Desarrollo Rural del Litoral de la Janda
2006	**Exposición Itinerante sobre el Proyecto "Patrimonio Cultural y Natural del Litoral de la Janda"** Asociación para el Desarrollo Rural del Litoral de la Janda También en: Agua, costas, restauración y paisaje
2006	**Impartición de Dos Ediciones de Curso de Formación Ambiental para Agentes de Sensibilización Ambiental en PYMES** Cámara de Comercio de Sevilla
2006	**Impartición del Curso Experto en Sistemas de Calidad y Medio Ambiente** Servicio Andaluz de Empleo. Consejería de Empleo. Junta de Andalucía También en: Cambio climático, agendas urbanas y sostenibilidad local
2006	**Impartición del Curso Experto en Sistemas de Gestión Ambiental** Servicio Andaluz de Empleo. Consejería de Empleo. Junta de Andalucía También en: Cambio climático, agendas urbanas y sostenibilidad local
2006	**Impartición del Curso "Gestión Ambiental Sostenible en las PYMES"** Cámara de Comercio de Sevilla
2006	**Impartición del Curso "Integración de la Calidad y el Medio Ambiente"** Cámara de Comercio de Sevilla

AÑO	TRABAJO
2006	**Implantación de un SIG de Seguimiento de Flotas de Vehículos y Diseño y Desarrollo de Herramientas para Publicación Web de Cartografía Sintética** Mancomunidad para la Gestión de los Recursos Sólidos Urbanos «Guadalquivir» También en: SIG, teledetección y tecnologías de la información · Evaluación ambiental y prevención · Cambio climático, agendas urbanas y sostenibilidad local
2006	**Material Bibliográfico de Referencia para el Proyecto "Identificación, Caracterización y Tipificación de los Recursos Naturales de Temporada Existentes en las Comarcas del Grupo de Cooperación Natures** Asociación para el Desarrollo Rural del Litoral de la Janda
2006	**Presentación del Proyecto "Identificación, Caracterización y Tipificación de los Recursos de Temporada Existentes en las Comarcas del Grupo de Cooperación Natures"** Asociación para el Desarrollo Rural del Litoral de la Janda
2006	**Proyecto de Ejecución y Propuesta Interpretativa del Centro de Interpretación del Patrimonio Ganadero Montemarismas (Cipgan). Véjer de la Frontera (Cádiz). Ayto. de Véjer de la Frontera** También en: Biodiversidad, espacios protegidos e infraestructura verde
2006	**Proyecto de Ingeniería y Contenidos, Dirección de Obra del Centro de Interpretación del Patrimonio Ganadero Montemarismas. Vejer de la Frontera (Cádiz)** Ayto de Vejer de la Frontera También en: Biodiversidad, espacios protegidos e infraestructura verde
2006	**Proyecto de Ingeniería y Maquetación del Centro de Interpretación del Patrimonio Ganadero Montemarismas. Vejer de la Frontera (Cádiz)** Ayto de Vejer de la Frontera También en: Biodiversidad, espacios protegidos e infraestructura verde
2006	**Realización de la Guía de Buenas Prácticas Denominada "Guía de Buenas Prácticas Enla Gestión Ambiental de Empresas de Turismo Rural"** Andanatura También en: Cambio climático, agendas urbanas y sostenibilidad local
2005	**Actividades de Dinamización de la Juventud Basadas en Deportes de Bajo Impacto Ambiental en los Municipios que Componen el PRODER CAMPIÑA-ALCORES.(SEVILLA)** Proder Campiña-Los Alcores
2005	**Desarrollo de una Plataforma Virtual de Formación a Distancia para la Impartición de los Cursos Denominados: Diseño de Itinerarios Interpretativos y de Educación Ambiental y Gestión Sostenible de la Caza** Colegio Oficial de Biólogos de Andalucía También en: SIG, teledetección y tecnologías de la información · Agua, costas, restauración y paisaje
2005	**Diseño Edición y Preparación de Folletos "Marandaluz" para la Consejería de Medio Ambiente de la Junta de Andalucía** Egmasa
2005	**Diseño y Edición de la Aplicación Web y Multicopia de Cd Interactivos sobre Manual de Procedimientos Municipales** Consejería de Gobernación. Junta de Andalucía
2005	**Diseño y Maquetación del Folleto Informativo MARANDALUZ.ES, un Mar de Actividades** D.G de la RENPA. Consejería de Medio Ambiente. Junta de Andalucía También en: Cambio climático, agendas urbanas y sostenibilidad local
2005	**Diseño y Preparación de Material para la Divulgación de Actividades de la Consejería de Medio Ambiente de la Junta de Andalucía Vinculadas al Cambio Climático. D.G** De Participación e Información Ambiental. Consejería de Medio Ambiente. Junta de Andalucía

AÑO	TRABAJO
2005	**Ejecución de Dotación Interpretativa y Mejora Funcional del Centro de Visitantes Dehesa de Abajo. T.M Puebla del Rio (Sevilla). D.G** De la RENPA y Sv Ambientales. Consejería de Medio Ambiente. Junta de Andalucía También en: Cambio climático, agendas urbanas y sostenibilidad local
2005	**Ejecución de Dotación Interpretativa y Mejora Funcional del Centro de Visitantes de Hornachuelos. D.G** De la RENPA y Sv Ambientales. Consejería de Medio Ambiente. Junta de Andalucía También en: Cambio climático, agendas urbanas y sostenibilidad local
2005	**Elaboración, Maquetación, Edición y Presentaciones del Informe 2005, Medio Ambiente en Andalucía. Dg de Participación e Información Ambiental. Consejería de Medio Ambiente**
2005	**Encuentros Participativos por la Igualdad de Oportunidades. Actividades de Dinamización de Género a Desarrollar en los Municipios que Componen el PRODER Campiña-alcores (Sevilla)** Proder Campiña-Los Alcores
2004	**Campaña de Divulgación para la Sensibilización en Materia de Resíduos Sólidos Urbanos** Mancomunidad de Municipios del Guadalquivir
2004	**Curso Virtual para la Acción Formativa "Gestión Ambiental". Marzo 2004** Lógica Media Consultores
2004	**Curso de Sistemas de Información Geográfica Aplicados a los Estudios Medioambientales entre el 5 y el 20 de Marzo de 2004** Colegio Oficial de biólogos de Andalucía
2004	**Diseño, Maquetación y Edición de la Memoria de Gestión 2000-2004. Consejería de Obras Públicas y Transportes**
2004	**Diseño, Realización e Impartición de un Curso Virtual para Desempleados sobre Sistemas de Gestión Medioambiental para PYMES** Servicio Andaluz de Empleo
2004	**Elaboración de Materiales Didácticos sobre Reforestación, Restauración y Regeneración de Zonas Degradadas** Servicio Andaluz de Empleo
2004	**Elaboración de un Análisis Provincial de Necesidades y Demandas Formativas en Materia de Medio Ambiente de las Pequeñas y Medianas Empresas Cordobesas de los Sectores Agroalimentario, Maderero, Turismo y Consultoría e Ingeniería** Excma. Diputación de Córdoba También en: Cambio climático, agendas urbanas y sostenibilidad local
2004	**Elaboración, Maquetación Edición y Presentación de los Informes Anuales de Medio Ambiente en Andalucía, 2004 y 2005. D.G** De Participación e Información Ambiental. Consejería de Medio Ambiente. Junta de Andalucía
2004	**Elaboración, Maquetación, Edición y Presentación del Informe 2004, Medio Ambiente en Andalucía. Dg de Participación e Información Ambiental. Consejería de Medio Ambiente**
2004	**Programación de Aplicación de Gestión Estadística para Cd del Informe 2004, Medio Ambiente en Andalucía. Dg de Participación e Información Ambiental. Consejería de Medio Ambiente**
2003	**Actividades de Dinamización de la Juventud Basadas en Deportes de Bajo Impacto Ambiental en los Municipios que Componen el PRODER Campiña-alcores. (Sevilla)** Proder Campiña-Los Alcores
2003	**Diseño, Guión, Rodaje, Montaje y Edición de un Publirreportaje Divulgativo sobre las Actividades de la Delegación de Medio Ambiente y Protección Civil de la Diputación de Córdoba. Diputación de Córdoba**

AÑO	TRABAJO
2003	**Diseño, Realización e Impartición de un Curso Virtual para Desempleados sobre Sistemas de Gestión Medioambiental para PYMES** Servicio Andaluz de Empleo
2003	**Elaboración de Contenidos, Diseño Gráfico y Ploteado sobre Lona en Calidad Fotográfica de 7 Paneles Temáticos Divulgativos y Publicitarios y Diseño, Guión, Rodaje, Montaje y Edición de un Publirreportaje Divulgativo de las Actividades de la Delegación de Medio Ambiente y Protección Civil de la Excma Diputación de Córdoba** Excma. Diputación de Córdoba
2003	**Elaboración del Curso Virtual sobre Sistemas de Información Geográfica Arc View 8,1** Egmasa
2003	**Elaboración, Diseño y Maquetación de Documentos Relacionados con la Divulgación de Determinados Planes de Ordenación de Recursos Naturales y Planes Rectores de Uso y Gestión (Parques Naturales de: Montes de Málaga, Sierra de Aracena y Picos de Aroche, Hornachuelos, Cárdena y Montoro, Sierra Norte, Sierra de Andujar y Despeñaperros)** D.G. de Planificación de la Consejería de Medio Ambiente. Junta de Andalucía
2003	**Elaboración, Maquetación, Edición y Presentación del Informe 2003, Medio Ambiente en Andalucía. Dg de Participación e Información Ambiental. Consejería de Medio Ambiente**
2003	**Encuentros Participativos por la Igualdad de Oportunidades. Actividades de Dinamización de Género a Desarrollar en los Municipios que Componen el PRODER Campiña-alcores. (Sevilla)** Proder Campiña-Los Alcores
2003	**Exposición Itinerante sobre los Valores Ecoculturales del Valle del Guadiato. (Córdoba)** Mancomunidad de Municipios del Valle del Guadiato. (Córdoba)
2003	**Fabricación de Semiindustrializados de Carpintería y Muebles de Corcho Ministerio de Trabajo y Asuntos Sociales** D.G. De Fomento de la Economía y del Fondo Social Europeo
2003	**Máster de Sistemas de Información Geográfica para el Instituto Cibernos. Diciembre 2003** Instituto Cibernos
2003	**Recopilación, Selección y Síntesis de la Labor Desarrollada por la Consejería de Obras Públicas en los Últimos Cuatro Años, en Materia de Promoción y Gestión, Tanto del Parque Público de Viviendas como en el Fomento y Conservación del Patrimonio Arquitectónico Andaluz** Dirección General de Planificación de la Consejería de Obras Públicas y Transporte. Junta de Andalucía
2003	**Redacción y Diseño de Agenda Temática sobre Monumentos Naturales de Andalucía, 2003** Consejería de Medio Ambiente. Junta de Andalucía
2003	**Redacción, Diseño, Edición y Traslado de la Guia de Espacios Naturales Protegidos del Litoral Andaluz** D.G. de Conservación del Medio Natural de la Consejería de Medio Ambiente de la Junta de Andalucía También en: Biodiversidad, espacios protegidos e infraestructura verde
2002	**Campaña de Divulgación para la Sensibilización en Materia de Resíduos Sólidos Urbanos** Mancomunidad de Municipios del Guadalquivir
2002	**Consultoría y Asistencia Técnica Menor para Recopilación de Información Existente sobre Medidas Compensatorias y Directrices para la Elaboración de Propuestas** Dirección General de Protección del Medio Natural. Consejería de Medio Ambiente. Junta de Andalucía
2002	**Consultoría y Asistencia Técnica para la Recopilación Bibliográfica y Elaboración de los Textos para el Manual de Medidas de Restauración y Correctoras de Obras de Infraestructuras en el Medio Natural que Afectan a Fauna y Flora** Dirección General de Protección del Medio Natural. Consejería de Medio Ambiente. Junta de Andalucía También en: Biodiversidad, espacios protegidos e infraestructura verde

AÑO	TRABAJO
2002	**Control de Calidad de la Campaña de Educación Ambiental Derivada de las Medidas Compensatorias de la Autovía Jerez-los Barrios** Giasa para la Consejería de Obras Públicas y Transporte. Junta de Andalucía
2002	**Curso de Sistemas de Gestión Medioambiental para PYMES. Dirección General de Educación Ambiental. Consejería de Medio Ambiente** Junta de Andalucía
2002	**Curso de Visual Basic 6,0 Orientado a la Aplicación de Librerías S.I.G y Curso de Mapobject**
2002	**Diseño Pedagógico de Actividades, Logística de Organización de Campaña Escolar de Educación Ambiental Basada en Residuos Sólidos Urbanos** Mancomunidad de Municipios del Guadalquivir
2002	**Diseño y Edición de los Manuales de Seguridad, Uso y Mantenimiento de los Centros Escolares** Consejería de Educación y Ciencia. Junta de Andalucía
2002	**Diseño, Organización, Montaje y Desmontaje de la Feria Agroalimentaria de Ecija "Estiga 2002". Sedesa** También en: Cambio climático, agendas urbanas y sostenibilidad local
2002	**Diseño, Redacción y Edición del Manual de Buenas Prácticas Ambientales para las 27 Familias Ocupacionales del IMEN** INEM-Fondo Social Europeo
2002	**Elaboración, Maquetación, Edición y Presentación de los Informes de Medio Ambiente 2.002 y 2.003** Dirección General de Planificación. Consejería de Medio Ambiente. Junta de Andalucía
2002	**Elaboración, Maquetación, Edición y Presentación del Informe 2002, Medio Ambiente en Andalucía. Dg de Participación e Información Ambiental. Consejería de Medio Ambiente**
2002	**Impartición de Curso de Arcgis 8,1 para Master de Sistemas de Información Geográfica** Instituto Cibernos
2002	**Impartición del Curso "Sistemas de Información Geográfica para Trabajadores"** Dirección General de Educación Ambiental. Consejería de Medio Ambiente. Junta de Andalucía
2002	**Impartición del Curso “Sensibilizacíon Ambiental” Perteneciente al Plan de Perfeccionamiento Técnico de Formadores para el Año 2002** Centro Nacional de Formación Ocupacional de Huesca. INEM Huesca
2002	**Manual y Tríptico sobre Residuos Sólidos Urbanos y Exposición Itinerante** Mancomunidad de Municipios del Guadalquivir
2002	**Organización, Diseño y Secretaría Técnica de las Jornadas sobre Gestión y Aprovechamiento de Residuos de Derribo y Construcciónde la Provincia de Cádiz** Aresur
2002	**Realización de un Curso Virtual de Sistemas de Gestión Medioambiental para Administraciones Públicas** D.G. de Educación Ambiental. Consejería de Medio Ambiente. Junta de Andalucía
2002	**Realización de un Curso Virtual de Sistemas de Información Geográfica y Módulo de Enlace Java. D.G** Planificación de la Consejería de Medio Ambiente. Junta de Andalucía
2002	**Redacción, Diseño y Edición de Agenda Temática sobre la Red de Espacios Naturales de Andalucía, 2002** Consejería de Medio Ambiente. Junta de Andalucía
2001	**Curso de Monitor de Educación Ambiental** Ayuntamiento de Benacazón

AÑO	TRABAJO
2001	**Curso de Técnico en Ecología y Medio Ambiente** Realizado en Écija para la Fundación para el Progreso de Andalucía
2001	**Curso de Técnico en Restauración y Estabilización de Zonas con Interés Ambiental** Realizado en Écija para la Fundación para el Progreso de Andalucía
2001	**Cursos de “Minimización de Residuos en la Pequeña Industria” y “Tratamiento de Aguas Residuales Urbanas”** Área del Economía y Empleo del Ayuntamiento de Sevilla y la Fundación Sevilla Siglo XXI También en: Cambio climático, agendas urbanas y sostenibilidad local
2001	**Diseño de una Red de Itinerarios Interpretativos Autoguiados en el Parque Natural de los Alcornocales. Programa de Medidas Compensatorias A-381** GIASA, Junta de Andalucía
2001	**Estudio de Diagnóstico para la Estrategia Andaluza de Educación Ambiental de los Sectores Medios de Comunicación y Empresa** Consejería de Medio Ambiente. Junta de Andalucía
2001	**Organización y Ejecución del Curso “Técnicas Avanzadas en Sistemas de Información Geográfica** Análisis del Territorio, S.L
2001	**Programa de Formación del Voluntariado Ambiental en Bormujos** Ayuntamiento de Bormujos
2001	**Redacción, Diseño y Edición de Agenda Temática sobre la Red de Espacios Naturales de Andalucía, 2001** Consejería de Medio Ambiente. Junta de Andalucía
2000–2004	**Control de Calidad del Programa de Educación Ambiental en el Parque Natural los Alcornocales. Medidas Compensatorias de la Autovía 381 Jerez-los Barrios. GIASA**
2000	**Desarrollo de Programa de Voluntariado Ambiental en el T.M. de Bormujos** Excmo. Ayuntamiento de Bormujos
2000	**Diseño e Impartición del Curso “Desarrollo de Páginas Web con Orientación Docente””** I.E.E.M.A. para la D.G. de Evaluación Educativa y Formación del Profesorado. Consejería de Educación y Ciencia
2000	**Diseño e Impartición del Curso “Internet como Herramienta Docente””** I.E.E.M.A. para la D.G. de Evaluación Educativa y Formación del Profesorado. Consejería de Educación y Ciencia
2000	**Diseño e Impartición del Curso “los Sistemas de Información Geográfica como Herramienta para el Desarrollo Didáctico de los Currícula de las Áreas de Ciencias de la Tierra y el Medioambiente, Geología y Geografía en el Bachillerato de la Logse””** I.E.E.M.A. para la D.G. de Evaluación Educativa y Formación del Profesorado. Consejería de Educación y Ciencia
2000	**Diseño y Elaboración del Original o Prototipo del Módulo de Sensibilización Medioambiental** Instituto Nacional de Empleo
2000	**Jornada sobre Evaluación de Impacto Ambiental de Planeamiento Urbanístico** Consejería de Medio Ambiente. Junta de Andalucía
2000	**Organización y Ejecución de "Curso de Especialización en Deportes de Aventura de Bajo Impacto Ambiental”** I.E.E.M.A para la Consejería de Turismo y Deportes. Junta de Andalucía
2000	**Organización y Ejecución de "Curso de Turismo Sostenible en Espacios Naturales Protegidos”** I.E.E.M.A para la Consejería de Turismo y Deportes. Junta de Andalucía También en: Cambio climático, agendas urbanas y sostenibilidad local
2000	**Organización y Ejecución del Curso “Evaluación de Impacto Ambiental en Planeamiento Urbanístico”** Analiter

AÑO	TRABAJO
2000	**Organización y Ejecución del Curso “Planificación de Proyectos”** Egmasa
2000	**Organización y Ejecución del Curso “Técnicas Avanzadas en Sistemas de Información Geográfica”** Analiter
2000	**Organización y Ejecución del Seminario “Ayudas para Actividades Agrícolas, Ganaderas y Forestales”** Excmo. Ayuntamiento de Villamanrique de la Condesa También en: Agua, costas, restauración y paisaje
2000	**Organización y Ejecución del Seminario “Buenas Prácticas Agrícolas en el Uso del Agua”** Excmo. Ayuntamiento de Benacazón También en: Agua, costas, restauración y paisaje
2000	**Realización, Diseño y Edición de la Guía para la Realización de Estudios de Impacto Ambiental de Planes Urbanísticos** Dirección General de Protección Ambiental. Consejería de Medio Ambiente. Junta de Andalucía
2000	**Redacción del Proyecto y Control de la Ejecución de los Trabajos de Campo de un Programa de Educación Ambiental en el Parque Natural de los Alcornocales** Expte: C-JB-3009-PRO. GIASA También en: Cambio climático, agendas urbanas y sostenibilidad local
2000	**Redacción y Control de Ejecución de un Programa de Educación Ambiental en el Parque Natural de los Alcornocales (Proyecto de Medidas Compensatorias de la A- 381, Jerez los Barrios)** Giasa para la Consejería de Obras Públicas y Transporte. Junta de Andalucía
2000	**Redacción, Diseño y Edición de la Guía Escolar para la Difusión de la Revisión del PGOU del Municipio de Dos Hermanas (Guía para el Alumno y para el Docente)** Excmo. Ayuntamiento de Dos Hermanas
2000	**Redacción, Diseño y Edición de la Guía Metodológica para la Evaluación de Impacto Ambiental del Planeamiento Urbanístico** Consejería de Medio Ambiente (Junta de Andalucía)
1999	**Asesoramiento Técnico para la Redacción del Convenio Marco de Cooperación y Específicos Relativos a las Vías Pecuarias, Residuos Sólidos Urbanos, Educación Ambiental y Equipamientos de Uso Público** Excma. Diputación de Cádiz También en: Cambio climático, agendas urbanas y sostenibilidad local
1999	**Curso de Diseño y Gestión de Destinos Turísticos en Áreas Rurales y Naturales en Alhama (Granada)** Centro Europeo de Formación Ambiental Turística
1999	**Curso de Formación en Muestreo de Campo y Análisis de Organismos Vivos. e** Morán y E. Morán
1999	**Curso de Formación en Prevención de Riesgos Laborales. e** Morán y E. Morán
1999	**Dirección Técnica del Curso WINDOW´98, Msoffice** General de Producciones
1999	**Dirección Técnica del Curso de Formación en Internet para Artesanos** Sevilla Siglo XXI. Excma. Diputación de Sevilla
1999	**Diseño y Edición de Página Web para la Difusión de la Revisión del PGOU del Municipio de Dos Hermanas** Excmo. Ayuntamiento de Dos Hermanas

AÑO	TRABAJO
1999	**Diseño y Edición de la Guía en Cd-rom del Inventario Nacional de Vías Verdes** Para I.E.E.M.A. Ministerio de Fomento También en: Agua, costas, restauración y paisaje
1999	**Diseño y Edición del Cd-rom Interactivo para la Difusión de la Revisión del PGOU del Municipio de Dos Hermanas** Excmo. Ayuntamiento de Dos Hermanas
1999	**Diseño y Ejecución del Plan de Divulgación y Difusión del Plan General de Ordenación Urbana del Municipio de Dos Hermanas (Anuncio en Prensa, Radio, Televisión Local, Vallas Publicitarias...)** Excmo. Ayuntamiento de Dos Hermanas También en: Planeamiento, urbanismo y proyectos urbanos
1999	**Diseño, Montaje y Edición de un Video para la Difusión de la Revisión del PGOU del Municipio de Dos Hermanas** Excmo. Ayuntamiento de Dos Hermanas
1999	**Estudio sobre Uso y Disponibilidad de Información y Cartografía en Sistemas de Información Geográfica en el Parque Natural de la Sierra Norte de Sevilla** Delegación Provincial de la Consejería de Medio Ambiente. Junta de Andalucía También en: SIG, teledetección y tecnologías de la información · Biodiversidad, espacios protegidos e infraestructura verde
1999	**Organización Técnica del Curso de Especialización en Deportes de Aventuras para Técnicos en Actividades y Empresas Turísticas. I.E.E.M.A**
1999	**Organización y Ejecución del Curso Básico para el Desempeño de las Funciones Básicas en Materia de Prevención de Riesgos Laborales** Cica Sevilla. Excmo. Ayuntamiento de Alcalá de Guadaira
1999	**Organización y Ejecución del Curso "Técnicas Avanzadas en Sistemas de Información Geográfica"** Egmasa
1999	**Organización, Dirección Técnica y Ejecución de las Actividades Relacionadas con la Exposición de Artesanía Local de Aznalcóllar** Excmo. Ayuntamiento de Aznalcóllar También en: Cambio climático, agendas urbanas y sostenibilidad local
1999	**Proyecto y Control de Ejecución de Lso Trabajos de Campo de Programas de Educación Embiental en el Parque Natural de los Alcornocales** Giasa
1999	**Redacción, Diseño y Edición de Agenda Temática sobre la Red de Espacios Naturales de Andalucía, 1999-2004** Consejería de Medio Ambiente. Junta de Andalucía
1999	**Redacción, Diseño y Edición de la Segunda Edición de la Agenda Temática sobre la Red de Espacios Protegidos de Andalucía, con Motivo de la Declaración de un Nuevo Parque Natural. 1999-2004** Consejería de Medio Ambiente. Junta de Andalucía
1999	**Traducción Técnica de Ponencias y Comunicaciones para el Seminario Internacional sobre Corredores Ecológicos y Restauración de Riós y Riberas** Consejería de Medio Ambiente. Junta de Andalucía También en: Agua, costas, restauración y paisaje
1998	**Dirección Técnica de Cursos de Formación para Habilitación del Ejercicio de la Caza Deportiva en Andalucía Occidental. I.E.E.M.A** Consejería de Medio Ambiente
1998	**Dirección Técnica de las Jornadas sobre Economía y Medio Ambiente** AIESEC-Fac. de Económicas (Univ. de Sevilla). Febrero

AÑO	TRABAJO
1998	**Dirección Técnica del Curso sobre Urbanismo y Medio Ambiente** Colegio Oficial de Arquitectos de Andalucía Occidental. Córdoba. Mayo
1998	**Dirección Técnica del Curso "Técnicas Avanzadas en Sistemas de Información Geográfica"** I.E.E.M.A-Ministerio de Fomento
1998	**Diseño y Edición de Diverso Material Divulgativo Par la Campaña sobre el Uso del Fuego en Labores Agrarias** Unión de Pequeños Agricultores
1998	**Diseño y Ejecución de Cd-rom Multimedia Denominado: "Andalucía Progreso Natural"** Egmasa. Consejería de Medio Ambiente. Junta de Andalucía
1998	**Diseño, Montaje y Edición de 23 Videos de los Parques Naturales de Andalucía para el Programa "Andalucía Progreso Natural" para su Difusión en la Exposición Mundial de Lisboa** Egmasa, Consejería de Medio Ambiente. Junta de Andalucía
1998	**Diseño, Redacción y Edición de la Publicación Andalucía Bajo el Mar, Guía para el Buceador** Edición para Empresa Pública de Turismo Andaluz. Consejería de Turismo de la Junta de Andalucía. Edición 1998. Idiomas: Inglés y Castellano. DL SE-126-98 También en: Cambio climático, agendas urbanas y sostenibilidad local
1998	**Organización y Ejecución del Curso de Formación de Voluntariado Ambiental para la Oficina de Información del Guadiamar en el Municipio de Aznalcóllar** Excmo. Ayuntamiento de Aznalcóllar
1998	**Redacción, Diseño y Edición de la Guía para la Campaña sobre el Uso del Fuego en Labores Agrarias** Unión de Pequeños Agricultores
1997	**Desarrollo de una Base de Datos y Aplicación Informática para su Explotación sobre los Recursos de Atención a los Emigrantes Extranjeros en Andalucía** Consejería de Trabajo y Asuntos Sociales. Edición 1996 y edición actualizada También en: SIG, teledetección y tecnologías de la información
1997	**Dirección Técnica del Caso Práctico: "Planificación y Urbanismo. Análisis y Valoración". Programa Práctico sobre Valoración de Impacto Ambiental. Fech** Empresa de Formación. Sevilla. Junio
1997	**Dirección Técnica del Curso sobre Evaluación de Impacto Ambiental** Federación Onubense de Empresarios. Diciembre
1997	**Dirección Técnica del Curso sobre Sistemas de Gestión Ambiental en la Empresa** Federación Onubense de Empresarios. Diciembre
1997	**Dirección Técnica del Programa de Formación y Divulgación del Programa Agroambiental. I.E.E.M.A** Consejería de Agricultura y Pesca. Junta de Andalucía. Ediciones 1997/98/99
1997	**Redacción del Proyecto y Programa de la Actividad "Taller de Ecología Marina. Senderismo Bajo el Mar"** Empresa Andaluza de Gestión de Instalaciones y Turismo Juvenil. (Inturjoven) También en: Cambio climático, agendas urbanas y sostenibilidad local
1996	**Dirección Técnica de "Planeamiento y Medio Ambiente" Gestión del Medio Ambiente Municipal** Excmo. Ayuntamiento de Lucena. Mayo
1996	**Dirección Técnica del Caso Práctico: "Planificación y Urbanismo. Análisis y Valoración". Programa Práctico sobre Valoración de Impacto Ambiental. Fech** Empresa de Formación. Córdoba. Mayo

AÑO	TRABAJO
1996	**Diseño, Redacción y Edición de la Publicación Andalucía Bajo el Mar, Guía para el Buceador. Patrocinado por Programa Futures (Ministerio de Economía y Comercio)** Edición 1996. DL SE-1.294-96
1996	**Diseño, Redacción y Edición de la Publicación del Inventario de Vertidos al Litoral Andaluz** Consejería de Medio Ambiente. Junta de Andalucía También en: Agua, costas, restauración y paisaje
1996	**Programa "Ecología Marina. Senderismo Bajo el Mar"** Dir. Gral. de Juventud- Consejería de Medio Ambiente. - Empresa Andaluza de Gestión de Instalaciones y Turismo Juvenil. (Inturjoven) También en: Cambio climático, agendas urbanas y sostenibilidad local
1995	**Dirección Técnica del Ciclo de Formación en Ingeniería Medioambiental. Caso Práctico: "EIA de una Industria Agroalimentaria"** Málaga. Mayo También en: Cambio climático, agendas urbanas y sostenibilidad local
1995	**Organización del Curso de Desarrollo de Proyectos de Economía Social. Uaef- CEPES** Marzo
1995	**Organización del Programa de Formación Integral en Medio Ambiente. Asociación Puerto de Sevilla** Casa de Oficios La Dársena. DONDE SE IMPARTIERON LOS CURSOS: - CURSOS DE EDUCACIÓN AMBIENTAL Y DEPURACIÓN DE AGUAS. Julio 1995. - CURSO DE TÉCNICAS DE LABORATORIO Y ANÁLISIS DE AGUA. Octubre También en: Agua, costas, restauración y paisaje
1994	**Dirección Técnica del Ciclo de Formación en Ingeniería Medio Ambiental. Módulo III: "Evaluación de Impacto Ambiental"** Instituto Andaluz de Tecnología. Málaga. Noviembre
1994	**Dirección Técnica del Máster de Medio Ambiente. Módulo XII: "Técnicas Aplicadas al Medioambiente"** E.O.I. (Escuela de Organización Industrial). Sevilla. Julio
1994	**Organización de las Jornadas sobre Adecuación de la Empresa Andaluza a los Requerimientos Medioambientales. Ponencias: "Introducción a la Depuración de Aguas"** Cámara de Comercio de Sevilla, Agencia de Medio Ambiente y Fundación La Caixa. Sevilla. Octubre También en: Agua, costas, restauración y paisaje
1994	**Organización del Curso: "Valoración del Paisaje en Estudios de Impacto Ambiental y Ordenación del Territorio". Clases:"introducción a la Evaluación de Impacto Ambiental", Caso Práctico: "Valoración del Paisaje en Planeamiento Urbanístico"** Colegio Oficial de Biólogos-Agencia de Medio Ambiente. Sevilla. Diciembre También en: Planeamiento, urbanismo y proyectos urbanos Evaluación ambiental y prevención Agua, costas, restauración y paisaje
1994	**Organización y Actividades de la 2º Semana de Medio Ambiente de Aznalcóllar** Excmo. Ayuntamiento de Aznalcóllar
1994	**Programa "Viaje al Centro de la Tierra". las Minas de Tharsis y Aracena** Campaña También en: Cambio climático, agendas urbanas y sostenibilidad local
1993	**Dirección Técnica Parcial del Programa de Formación Ocupacional sobre Medio Ambiente. Curso sobre Técnicas de Evaluación de Impacto Ambiental y su Valoración". Huelva, Sevilla y Cádiz** Fundación Esculapio. AMA y Programa COMETT (CEE). Octubre, noviembre y diciembre de

AÑO	TRABAJO
1993	**Dirección Técnica del Ciclo de Formación en Ingeniería Medioambiental. Módulo Ii:"auditorías Ambientales"** Instituto Andaluz de Tecnología. Sevilla Junio
1993	**Dirección Técnica del Ciclo de Formación en Ingeniería Medioambiental. Módulo Iv:"evaluación de Impacto Ambiental"** Instituto Andaluz de Tecnología. Sevilla Febrero
1993	**Organización y Actividades de la 1º Semana de Medio Ambiente de Aznalcóllar** Excmo. Ayuntamiento de Aznalcóllar
1993	**Programa "Descubre Doñana"** Campaña También en: Cambio climático, agendas urbanas y sostenibilidad local
1992	**Diseño de un Programa de Actuaciones Interpretativas para la Protección de la Colonia de Avión Zapador de la Isla de la Cartuja. Sociedad Estatal para la Exposición Universal de 1992. Sevilla**
1991	**Colaboración en la Redacción del Atlas Agrario y Pesquero de Andalucía. 1991** Consejería de Agricultura y Pesca. Junta de Andalucía. D.L. SE-1742-92 También en: Cambio climático, agendas urbanas y sostenibilidad local
1991	**Dirección Técnica del Master en Medio Ambiente. Módulo II: "el Carácter Interdisciplinario del Medio Ambiente"** Univ. de Córdoba y A.M.A. (Junta de Andalucía). Córdoba
1989	**Sistema de Información Ambiental de Andalucía (SINAMBA). Segundo Programa de Captura de Información del Territorio Gestionado por la Agencia del Medio Ambiente. Usos** Geasa para AMA. Junta de Andalucía También en: SIG, teledetección y tecnologías de la información · Planeamiento, urbanismo y proyectos urbanos
1989	**Sistema de Información Ambiental de Andalucía (SINAMBA). Tercer Programa de Captura de Información del Territorio (Resto de la Región Andaluza). Relieve** Geasa para A.M.A. También en: SIG, teledetección y tecnologías de la información · Planeamiento, urbanismo y proyectos urbanos
–	**Asesoría en Interpretación del Patrimonio para la Redacción del Proyecto de Dotación del Centro de Visitantes de el Bosque (Cádiz), Denominada Diseño Conceptual de las Exhibiciones Interpretativas y Audiovisual. Marzo-junio**
–	**Cuidados Auxiliares**
–	**Curso sobre Sistemas de Información Geográfica en el Cep Campo de Gibraltar** Consejería de Educación y Ciencia CEP Campo de Gibraltar
–	**Diseño y Asistencia Técnica de la Exposición del Centro de Interpretación del Parque Natural de la Sierra de Grazalema, Cortes de la Frontera (Málaga). Empresa Diseño y Montaje de Exposiciones, SL** También en: Biodiversidad, espacios protegidos e infraestructura verde
–	**Diseño y Asistencia Técnica en la Elaboración del Stand de Actuaciones de la Agencia de Medio Ambiente de la Junta de Andalucía. Feria de Parques Naturales "NATUR'92". Epypsa. Sevilla**
–	**Diseño y Edición de la Guía de Recursos Sociales Par Inmigrantes en Andalucía** Dirección General de Acción e Inserción Social. Consejería de Trabajo y Asuntos Sociales. Junta de Andalucía. DL SE-310-96
–	**Diseño y Ejecución del Plan de Divulgación y Difusión del PGOU del Municipio de Dos Hermanas (Anuncio en Prensa, Radio, Televisión Local, Vallas Publicitarias...)**

AÑO	TRABAJO
–	**Dotación Interpretativa y Mejora Funcional del Centro de Visitantes Huerta del Rey (Parque Natural Sierra de Hornachuelos, Hornachuelos, Córdoba). D.G. de la Red de Espacios Naturales Protegidos y Servicios Ambientales. Consejería de Medio Ambiente. Junta de Andalucía** También en: Biodiversidad, espacios protegidos e infraestructura verde
–	**Elaboración de 6 Manuales de Buenas Prácticas**
–	**Elaboración de Contenidos, Diseño Gráfico y Ploteado sobre Lona en Calidad Fotográfica de 7 Paneles Temáticos Divulgativos y Publicitarios de las Actividades de la Delegación de Medio Ambiente y Protección Civil de la Diputación de Córdoba. Diputación de Córdoba**
–	**Elaboración de Materiales Didácticos sobre Reforestación, Restauración y Regeneración de Zonas Degradadas. Servicio Andaluz de Empleo**
–	**Elaboración, Diseño y Maquetación de Documentos para la Difusión de los Instrumentos de Planificación de los Parques Naturales Cabo de Gata Nijar, Sierra María, Sierra de Grazalema, la Breña y Marismas del Barbate, Sierra Nevada , Sierra Castril y DOÑANA.D.G** De Participación e Información Ambiental. Consejería de Medio Ambiente. Junta de Andalucía También en: Biodiversidad, espacios protegidos e infraestructura verde
–	**Elaboración, Diseño y Maquetación de Documentos para la Difusión de los Planes de Desarrollo Sostenible de los Parques Naturales de Sierras de Aracena y Picos de Aroche, Sierra Norte, Montes de Málaga, Sierra de Hornachuelos, Sierra de Cardeña y Montoro, Sierra de Andújar y Despeñaperros D.G** De Participación e Información Ambiental. Consejería de Medio Ambiente. Junta de Andalucía
–	**Explotaciones Agrarias**
–	**Explotaciones Ganaderas**
–	**Mantenedor Reparador de Edificios-albañileria y Acabados**
–	**Organización, Dirección Técnica y Ejecución de las Actividades Relacionadas con la Exposición de Artesanía Local de Aznalcóllar. Ayuntamiento de Aznalcóllar**
–	**Programa de Formación Integral en Gestión de Equipamientos de Uso Público y Educación Ambiental para los Trabajadores del Aula de la Naturaleza el Castillejo. T.M. el Bosque (Cádiz)** Excma. Diputación de Cádiz
–	**Realización del Estudio sobre Equipamientos Educativos en los Espacios Naturales Protegidos de España. Mesa de Equipamientos de las II Jornadas de Educación Aabiental de Valsaín (Segovia). Sevilla**
–	**Redacción Diseño y Edición de Audiovisuales Relacionados con el Uso Racional del Agua en la Agricultura, la Ganadería Ecológica, la Dehesa y la Producción Integrada** Unión de Pequeños Agricultores También en: Cambio climático, agendas urbanas y sostenibilidad local
–	**Redacción de Contenidos y Diseño Conceptual de la Exposición Etnográfica Interpretativa del Palacio del Acebrón del Parque Nacional de Doñana. Empresa Jesús Sánchez, Servicios Corporativos. Almonte (Huelva),** También en: Biodiversidad, espacios protegidos e infraestructura verde
–	**Redacción de Textos de “Lámina Interpretativa de Paisajes de Andalucía: Estepa y Campiñas “ y “Manual de Conservación de Aves Esteparias de Andalucía”** Forma Animada para la Consejería de Medio Ambiente de la Junta de Andalucía También en: Biodiversidad, espacios protegidos e infraestructura verde Agua, costas, restauración y paisaje
–	**Redacción del Proyecto y Programa de la Actividad Taller de Ecología Marina. Senderismo Bajo el Mar. Empresa Andaluza de Gestión de Instalaciones y Turismo Juvenil. (Inturjoven)**

AÑO	TRABAJO
–	**Redacción, Diseño y Edición de Publicaciones Relacionadas con el Uso Racional del Agua en la Agricultura** Unión de Pequeños Agricultores
–	**Redacción, Diseño y Edición de Publicaciones Relacionadas con la Dehesa** Unión de Pequeños Agricultores
–	**Redacción, Diseño y Edición de Publicaciones Relacionadas con la Ganadería Ecológica** Unión de Pequeños Agricultores
–	**Redacción, Diseño y Edición de Publicaciones Relacionadas con la Producción Integrada** Unión de Pequeños Agricultores
–	**Redacción, Diseño y Edición del Manual Denominado "Agricultura Ecológica". Manual del Programa de Formación Agroambiental** Unión de Pequeños Agricultores. Unión Europea, Ministerio de Agricultura, Pesca y Alimentación, Consejería de Agricultura y Pesca. Junta de Andalucía. D.L. SE-2455-97 También en: Cambio climático, agendas urbanas y sostenibilidad local · Biodiversidad, espacios protegidos e infraestructura verde · Agua, costas, restauración y paisaje
–	**Redacción, Diseño y Edición del Manual Denominado "Fertilizantes y Productos Fitosanitarios. Manejo y Uso Racional". Manual del Programa de Formación Agroambiental** Unión de Pequeños Agricultores. Unión Europea, Ministerio de Agricultura, Pesca y Alimentación, Consejería de Agricultura y Pesca. Junta de Andalucía. D.L. SE-2457-97 También en: Agua, costas, restauración y paisaje · Biodiversidad, espacios protegidos e infraestructura verde · Cambio climático, agendas urbanas y sostenibilidad local
–	**Redacción, Diseño y Edición del Manual Denominado "Prácticas Agrarias Respetuosas con el Medio Ambiente". Manual del Programa de Formación Agroambiental** Unión de Pequeños Agricultores. Unión Europea, Ministerio de Agricultura, Pesca y Alimentación, Consejería de Agricultura y Pesca. Junta de Andalucía. D.L. SE-2454-97 También en: Cambio climático, agendas urbanas y sostenibilidad local · Biodiversidad, espacios protegidos e infraestructura verde · Agua, costas, restauración y paisaje
–	**Redacción, Diseño y Edición del Manual Denominado "Prácticas de Conservación de Suelos". Manual del Programa de Formación Agroambiental** Unión de Pequeños Agricultores. Unión Europea, Ministerio de Agricultura, Pesca y Alimentación, Consejería de Agricultura y Pesca. Junta de Andalucía. D.L. SE-2456-97 También en: Biodiversidad, espacios protegidos e infraestructura verde · Agua, costas, restauración y paisaje · Cambio climático, agendas urbanas y sostenibilidad local

SIG, teledetección y tecnologías de la información 47

↑ Volver al ámbito · ↑ Contenido

AÑO	TRABAJO
2025–	**Plataforma de formación online «Formación Sostenible», producto de Ecoenred diseñado y gestionado por Ecointec** En curso Ecoenred (ONG) También en: Formación, educación ambiental y comunicación
2008	**Curso de Formación en Diseño 3D con Solidworks Servicio Andaluz de Empleo** También en: Formación, educación ambiental y comunicación
2008	**Portal Web sobre el Cambio Climático** Confederación Española De Selvicultores
2007	**Integración de Datos de Medio Ambiente Urbano en la Web de la Consejería de Medio Ambiente de la Junta de Andalucía. D.G** De Participación E Información Ambiental. Consejería De Medio Ambiente
2006	**Actualización del Inventario de Bienes y Derechos del Servicio de Medio Ambiente de la Mancomunidad del Bajo Guadalquivir** Mancomunidad del Bajo Guadalquivir También en: Cambio climático, agendas urbanas y sostenibilidad local
2006	**Analisis, Desarrollo e Implantación de SIG Corporativo, Herramientas de Publicación Web de Cartografía Sintética, e Inventario de Bienes** Mancomunidad de Municipios Bajo Guadalquivir También en: Cambio climático, agendas urbanas y sostenibilidad local
2006	**Diseño, Programación, Desarrollo y Producción de Cdrom con Visualizador de Cartografía sobre Nuevas Tecnologías en los Parques Naturales de Andalucía** Fundación Andaluza Fondo de Formación y Empleo. Consejería de Empleo También en: Cambio climático, agendas urbanas y sostenibilidad local
2006	**Implantación de un SIG de Seguimiento de Flotas de Vehículos y Diseño y Desarrollo de Herramientas para Publicación Web de Cartografía Sintética** Mancomunidad para la Gestión de los Recursos Sólidos Urbanos «Guadalquivir» También en: Evaluación ambiental y prevención · Cambio climático, agendas urbanas y sostenibilidad local · Formación, educación ambiental y comunicación
2006	**Sistema de Información Geográfica para el Ayuntamiento de Sevilla** Oficina del Plan Estratégico. Excmo. Ayuntamiento de Sevilla
2006	**Suministro e Implantación de un Sistema de Gestión de Rutas y Seguimiento en Tiempo Real de la Flota de Vehículos para la Recogida de Residuos Sólidos Urbanos en la Mancomunidad para la Gestión de los RSU Guadalquivir, en Sanlúcar la Mayor (Sevilla)** Mancomunidad de RSU Guadalquivir
2005	**Desarrollo de un SIG de Ámbito Municipal para su Publicación en Web** Excmo. Ayuntamiento de Albaida del Aljarafe También en: Cambio climático, agendas urbanas y sostenibilidad local

AÑO	TRABAJO
2005	**Desarrollo de una Plataforma Virtual de Formación a Distancia para la Impartición de los Cursos Denominados: Diseño de Itinerarios Interpretativos y de Educación Ambiental y Gestión Sostenible de la Caza** Colegio Oficial de Biólogos de Andalucía También en: Formación, educación ambiental y comunicación · Agua, costas, restauración y paisaje
2005	**Elaboración e Implantación del Sistema de Gestión Urbanística e Información Ciudadana** Excmo. Ayuntamiento de Albaida del Aljarafe También en: Cambio climático, agendas urbanas y sostenibilidad local
2005	**Estudio y en su Caso Rectificación Motivada de la Prelación de Actuaciones en el Ámbito Provincial del "Plan Mejor Escuela"** Consejería de Educación. Junta de Andalucía
2004	**Catalogación de los Metadatos de las Series Básicas del Instituto Cartográfico de Andalucía** Instituto Cartográfico de Andalucía. Consejería de Obras Públicas. Junta de Andalucía
2002	**Creación de una Base de Datos Basada en Oracle para la Gestión de la Red Andaluza de Centros de Recuperación de Aves** Egmasa
2002	**Digitalización, Georreferenciación, Vectorización y Suministro en Formato Shape, Dxf o Compatible de 3 Cartas Náuticas en Dos Conjuntos (Ceuta y Melilla)** Sainsel
2002	**Diseño de Mapa Gigante del Proyecto Infoca** Forma Animada
2002	**Levantamiento Fotogramétrico de las Zonas de Navarredondilla y Completado de las de Martinicos y San Diego, Hasta un Total de 100 Has a Escala 1:5,000 con Curvas de Nivel Cada 2 Metros** Sacyr
2000	**Digitalización, Vectorización y Suministro en Dxf por Capas, de 5 Hojas de Cartografía Marítima de Marruecos y Estrecho de Gibraltar, y 2 Hojas de Portugal** Sainsel También en: Internacional
2000	**Georreferenciación y Vectorización de la Hoja 1:25.000 del Área Metropolitana de Sevilla** Sainsel
1999	**Aplicación Informática para la Gestión de la Cartografía Digital del Plan de Ordenación Urbana del Municipio de Dos Hermanas. Plan de Divulgación del PGOU** Excmo. Ayuntamiento de Dos Hermanas También en: Planeamiento, urbanismo y proyectos urbanos
1999	**Diagnóstico Actual y Estudio de Necesidades del Parque Informático para una Empresa de Embalajes** Embalajes Modernos, S.A.U. Excmo. Ayuntamiento de Alcalá de Guadaira
1999	**Digitalización y Ploteado de la Cartografía de las Normas Subsidiarias de Sanlúcar la Mayor (Sevilla)** Excmo. Ayuntamiento de Sanlúcar la Mayor
1999	**Digitalización y Ploteado de los Distritos Censales de la Provincia de Sevilla. Ine** Consejería de Obras Públicas y Transporte. Junta de Andalucía
1999	**Digitalización, Generación de Atributos, Cartografía y Ploteado en Relación a las Bases de Datos del Proyecto Lince Ibérico** Egmasa

AÑO	TRABAJO
1999	**Diseño e Implantación de un Sistema de Información Geográfica de la Costa Onubense. Hidtma** Dirección General de Costas. Ministerio de Medio Ambiente También en: Agua, costas, restauración y paisaje
1999	**Diseño y Desarrollo de una Aplicación en Mapobject para la Implantación de un Sistema de Información Geográfica en la Costa Onubense. Hidtma** Dirección General de Costas. Ministerio de Medio Ambiente También en: Agua, costas, restauración y paisaje
1999	**Estudio sobre Uso y Disponibilidad de Información y Cartografía en Sistemas de Información Geográfica en el Parque Natural de la Sierra Norte de Sevilla** Delegación Provincial de la Consejería de Medio Ambiente. Junta de Andalucía También en: Biodiversidad, espacios protegidos e infraestructura verde, Formación, educación ambiental y comunicación
1999	**Montaje Gis y Ploteados de la Cartografía Geológica de la Provincia de Almería** Ghesa
1999	**Realización de Cartografía Digital de la Costa de Huelva** Hidtma
1999	**Realización de Mosaico de Ortofotos a Escala 1:10.000 del Litoral de Huelva** Hidtma
1999	**Realización y Edición de Cartografía Digital de la Bahía de Cádiz** Hidtma
1999	**Sistema de Almacenamiento y Control de Datos sobre la Gestión de Inversiones con Fondos Comunitarios** Consejería de Obras Públicas
1998	**Cartografía Automática del Municipio de la Rinconada** Excmo. Ayuntamiento de la Rinconada
1997	**Aplicación Informática para la Gestión de la Base de Datos del Inventario de Puntos de Vertidos Líquidos en el Litoral Andaluz (Provincias de Huelva, Sevilla, Cádiz, Málaga, Granada y Almería)..dirección General de Calidad Ambiental. AMA** Junta de Andalucía También en: Agua, costas, restauración y paisaje
1997	**Desarrollo de una Base de Datos y Aplicación Informática para su Explotación sobre los Recursos de Atención a los Emigrantes Extranjeros en Andalucía** Consejería de Trabajo y Asuntos Sociales. Edición 1996 y edición actualizada También en: Formación, educación ambiental y comunicación
1997	**Diseño y Elaboración de la Cartografía del Proyecto de Desarrollo Turístico de las Comarcas de la Campiña y Sierra Sur (Sevilla)** CEFAT.- Centro de Formación Ambiental y Turística
1996	**Digitalización de los Límites Externos y Zonación de los Planes de Ordenación de los Recursos Naturales de los Espacios Protegidos, 3º Fase. 1 Parque Nacional y 12 Parajes y Reservas Naturales** Dirección General de Planificación, Consejería de Medio Ambiente Junta de Andalucía. (en realización)
1996–1997	**Inventario Cartografía, y Base de Datos y Realización de una Aplicación Informática en Arcview para la Gestión de los Puntos de Vertidos Líquidos en el Litoral Andalluz (Provincias de Huelva, Sevilla, Cádiz, Málaga, Granada y Almería)** Dirección General de Calidad Ambiental, AMA Junta de Andalucía También en: Evaluación ambiental y prevención

AÑO	TRABAJO
1995	**Cartografía Temática y de Ordenación del Planeamiento de Burguillos: Parcelario de Fincas Urbanas, Infraestructuras, Equipamientos, Etc** Excmo. Ayuntamiento de Burguillos (Sevilla) También en: Planeamiento, urbanismo y proyectos urbanos
1995	**Digitalización de los Límites Externos y Zonación de los Planes de Ordenación de los Recursos Naturales de los Espacios Protegidos. 2ª Fase. 12 Parques Naturales** Dirección General de Planificación. Consejería de Medio Ambiente. Junta de Andalucía
1995	**Inventario, Cartografía y Base de Datos de los Puntos de Vertidos Líquidos en el Litoral de Huelva y Sevilla** Consejería de Medio Ambiente. D.G. de Planificación También en: Evaluación ambiental y prevención
1992	**Proyecto Landcover. Cartografía de la Cobertura Vegetal de Andalucía Mediante Teledetección** Biocora para A.M.A. Junta de Andalucía También en: Planeamiento, urbanismo y proyectos urbanos
1990	**Confección del Mapa Ecourbano del Término Municipal de Sevilla** Ayuntamiento de Sevilla
1989	**Sistema de Información Ambiental de Andalucía (SINAMBA). Segundo Programa de Captura de Información del Territorio Gestionado por la Agencia del Medio Ambiente. Usos** Geasa para AMA. Junta de Andalucía También en: Planeamiento, urbanismo y proyectos urbanos Formación, educación ambiental y comunicación
1989	**Sistema de Información Ambiental de Andalucía (SINAMBA). Tercer Programa de Captura de Información del Territorio (Resto de la Región Andaluza). Relieve** Geasa para A.M.A. También en: Planeamiento, urbanismo y proyectos urbanos Formación, educación ambiental y comunicación

Internacional 16

↑ Volver al ámbito · ↑ Contenido

AÑO	TRABAJO
2023	**Estudio de Fragmentacion/conectividad en Panamá y la Zona del Canal** Universidad Pablo de Olavide, Universidad de Huelva, Universidad de Panamá, SOMASPA También en: Biodiversidad, espacios protegidos e infraestructura verde
2019	**Estudio de Reutilización de Aguas Residuales de la EDAR de Chitre (Herrera Panama)** Cathalac-UPO También en: Agua, costas, restauración y paisaje
2019	**Informe Geo 2019. Estado del Ambiente de la República de Panamá** Ministerio de Ambiente del Gobierno de Panamá También en: Cambio climático, agendas urbanas y sostenibilidad local
2018	**Servicio de Consultoria Directrices para el Manejo del Flujo de Visitantes para el Parque Nacional Coiba. Proyecto de Incorporacion de la Conservacion de la Biodiversidad Mediante el Ecoturismo de Bajo Impacto en el Sinap II (Ecotur-ap II)** Ministerio de Ambiente. Gobierno de Panamá. Número: 2018-1-08-0-08-CM-025542 estudio de flujo de visitantes y capacidad de carga del parque nacional de COIBA (PANAMÁ) También en: Biodiversidad, espacios protegidos e infraestructura verde · Cambio climático, agendas urbanas y sostenibilidad local
2017–2019	**Gestión, Suministro y Montaje de una Exposición sobre el Parque Nacional Chacres (Distritos de Colón y Panamá - República de Panama-) en Centro de Visitantes Alajuela** ECOINTEC/ECT Iberoamérica SA para el Ministerio de Ambiente del Gobierno de la República de Panamá También en: Formación, educación ambiental y comunicación
2008	**Estudio de Impacto Ambiental Regional Estratégico para el Desarrollo de la Energía Eólica en la Región del Corredor de Gharo (Pakistan)** Taller De Ingeniería Ambiental, S.L., Eolic Partners, Halcrow Pakistan para P.N.U.D También en: Evaluación ambiental y prevención · Cambio climático, agendas urbanas y sostenibilidad local
2007	**Estudio de Impacto Ambiental Regional para el desarrollo de la energía eólica en la región del corredor de gharo (pakistan)** Taller De Ingeniería Ambiental, S.L., Eolic Partners, Halcrow Pakistan para P.N.U.D. 2008. AÑO También en: Evaluación ambiental y prevención · Cambio climático, agendas urbanas y sostenibilidad local
2006	**BANCO MUNDIAL – BIRF BANCO INTERNACIONAL PARA LA RECONSTRUCCIÓN Y EL FOMENTO y la Fundación para la Inversión y Desarrollo de Exportaciones (FIDE), Inversión y Exportaciones, como Secretaria Técnica del Programa Nacional de Competitividad (Honduras Compite): "Elaboración de Diagnóstico y Plan de Desarrollo Turístico de la Municipalidad de Comayagua, HONDURAS"**
2006	**BANQUE INTERAMERICAINE DE DEVELOPMENT – BID, División de Administración de Recursos Naturales y Medio Ambiente**
2006	**Fosep – Fondo Salvadoreño para Estudios de Preinversion; Moptvdu - Ministerio de Obras Públicas, Transporte, Vivienda y Desarrollo Urbano, Ondet – Oficina Nacional de Desarrollo Territorial del Viceministerio de Vivienda y Desarrollo Urbano: "Plan de Desarrollo Territorial de las Regiones de Chalatenango y Morazán, el Salvador"** También en: Planeamiento, urbanismo y proyectos urbanos · Agua, costas, restauración y paisaje · Cambio climático, agendas urbanas y sostenibilidad local
2006	**INTER-AMERICAN DEVELOPMENT BANK – BID, División de Infraestructura y Finanzas - Región 2: "Asistencia Técnica Evaluación Ambiental y Social para el programa de Infraestructura Vial del Plan Puebla Panamá para competitividad**

AÑO	TRABAJO
2006	**INTER-AMERICAN DEVELOPMENT BANK – BID, División de Medio Ambiente y Recursos Naturales RE2/EN2: “Planes Directores para el Manejo Costero Integrado de Puntarenas, COSTA RICA” (CR-T1023)** También en: Biodiversidad, espacios protegidos e infraestructura verde · Planeamiento, urbanismo y proyectos urbanos · Agua, costas, restauración y paisaje
2005	**Cadcorp European Partner and Distributor Conference 2006** Heidelberg, Germany. Conferencia de distribuidores comerciales y socios estratégicos de los productos Cadcorp SISTM Duración: 7 al 9 Noviembre 2006. AñO
2005	**INTER-AMERICAN DEVELOPMENT BANK Departamento Regional de Operaciones II en Guatemala, Honduras, El Salvador, Nicaragua, Costa Rica, México, Belice, Panamá, Haití, República Dominicana: “Invitación a presentar Propuestas Técnicas y Económicas para participar en el proyecto Mejoramiento de la Gestión Ambiental en los Puertos del Golfo de Honduras (ATN/FG-9264-RS)”**
2000	**Digitalización, Vectorización y Suministro en Dxf por Capas, de 5 Hojas de Cartografía Marítima de Marruecos y Estrecho de Gibraltar, y 2 Hojas de Portugal** Sainsel También en: SIG, teledetección y tecnologías de la información
–	**ENVIRONMENTAL IMPACT ASSESSMENT STUDY OF THE GHARO CORRIDOR IN PAKISTAN Planificación Energía Eólica, Evaluación Ambiental Estratégica, legislación, formación** Ministerio de Energía de Pakistan con fondos del PNUD. IFP Number: WEP/0707/EIA “ También en: Evaluación ambiental y prevención

Actividades de internacionalización y promoción 22

Misiones comerciales, ferias, ponencias y programas de apoyo a la internacionalización en los que ha participado Ecointec.

AÑO	TRABAJO
2015	**Colaboración con la Compañía Ghenova en la obtención de proyectos en la República de Panamá** Desde enero de
2015	**Colaboración con la Compañía RMD (Reciclado de Materiales Diversos S.A.) en la obtención de proyectos en la República de Panamá** Desde enero de
2015	**Misión de la compañía Management and Research S.L a Panama** Colaboración y seguimiento. 1 al 12 de junio de
2015	**Misión empresas 5 empresas del Sector alimentario, calzado y limpieza a Panama** Colaboración con Management and Research S.L. para la Cámara de Comercio de Huelva (España). 3 al 7 de Octubre de
2015	**Ponencia: Experiencias de internacionalización de servicios. Mesas redondas del COBA (12 de enero de 2015)** COBA
2014–2015	**Colaboración en el proyecto “CLIES de internacionalización de empresas de economía social en materia agroalimentaria y de servicios avanzados”** EET S.L. para la Federación Empresarial Andaluza de Sociedades Laborales
2014	**Ponencia: Programa CLIES de internacionalización de empresas de servicios avanzados. Congreso y Asamblea de FEANSAL (Málaga, 12 y 13 de noviembre de 2014)** FEANSAL
2013	**Ponencia: «Experiencia práctica de internacionalización de Diasticus». Jornada técnica sobre cooperación empresarial en el sector servicios (Sevilla, 7 de marzo de 2013)** Extenda. Junta de Andalucía

AÑO	TRABAJO
2008	**Programa de Asesoramiento Individual para Proyectos Financiados por Instituciones Multilaterales** EXTENDA, Agencia Andaluza de Promoción Exterior de la Consejería de Turismo Comercio y Deporte de la Junta de Andalucía. PRINCIPALES ACCIONES COMERCIALES REALIZADAS AÑO
2007	**Feria Internacional de Ciudades Sostenibles** ICLEI. Stand comercial y corporativo en el congreso y participación en las actividades paralelas. Sevilla. Duración: 21-24 Marzo
2007	**Misión Comercial Institucional a Panamá y Costa Rica** Organizada por Extenda. Destino: Ciudad de Panamá y San José, Duración: 18 al 22 de Junio de
2007	**Misión Comercial a IDB – BID Banco Interamericano de Desarrollo y World Bank – BM Banco Mundial** Organizado por Extenda. Destino: Washington D.C., Duración: 5 al 9 Junio
2006	**Misión Comercial Institucional a Costa Rica** Organizada por Extenda. Destino: San José, Duración: 3 al 7 de Junio de
2006	**Misión Comercial Inversa del sector del medioambiente y desarrollo rural** Participantes: Responsables sectoriales de Instituciones Financieras Multilaterales, Gobiernos y Agencias Ejecutoras de Proyectos en Centroamérica (El Salvador, Honduras, Costa Rica, Nicaragua, Guatemala, Panamá) y República Dominicana. Organizado por Extenda. Sevilla. Duración: 2 al 5 Octubre
2006	**Misión Comercial a IDB – BID Banco Interamericano de Desarrollo y World Bank – BM Banco Mundial** Organizado por Extenda. Destino: Washington D.C., Duración:13 al 16 marzo
2006	**Misión Comercial privada a Rumania** Destino: Bucarest y Cluj. Organizado por AELV. Duración: 22 al 28 de Mayo de
2006	**Misión comercial privada a Cadcorp Meeting** Stevenage, Londres (UK). Actualización de productos SIS, Master Internacional SIG (Edición 07-08) y firma del acuerdo comercial por el que analiter será responsable de la formación on-line de los clientes internacionales de los productos Cadcorp SIS. Duración: 16 al 18 Julio 2007. AñO
2005	**Misión Comercial Institucional a Honduras y El Salvador** Organizado por EXTENDA. Tegucigalpa y San Salvador, Duración: 6 al 9 de Junio
2005	**Misión Comercial Inversa de plataformas y contenidos e-learning** Organizado por EXTENDA. Sevilla 14 y 15 de Junio 2005. Países participantes: Chile, Argentina, México y Brasil
2005	**Misión comercial privada a Cadcorp Meeting** Stevenage, Londres (UK). Nuevos productos y oportunidades para los negocios tecnológicos SIG en América Latina. Duración: 7 al 9 Octubre 2005. LICITACIONES INTERNACIONALES Y SELECCIÓN EN LISTA CORTA analiter ha participado en las siguientes licitaciones internacionales, mediante la preparación de propuesta técnica, tras ser incluida en las “short list” listas cortas siguientes:
2000	**PIPE 2000 -Plan de Iniciación a la Promoción Exterior- ICEX Instituto Español de Comercio Exterior y Consejo Superior de Cámaras de Comercio**
–	**Colaboración con los Partners del Grupo ECT Global en la obtención de proyectos en Mesoamerica (www.ect-global.com)**

Ecointec

¿Hablamos de tu proyecto?